SES
Secretaria de Estado de Saúde

GOVERNO DO ESTADO
Mato Grosso do Sul

CIEVS-MS

Boletim Epidemiológico
COVID-19

Abril 2021 **26**

Vigilância em Saúde / Gerência Técnica de Influenza e Doenças Respiratórias

Casos de COVID-19 em Mato Grosso do Sul

Casos notificados		Casos confirmados		Casos descartados	
738.376	100%	244.200	33,1%	489.156	66,2%

Amostras em análise		Casos sem encerramento nos sistemas pelos municípios	
335	0,0%	4.685	0,6%

Óbitos	Letalidade
5.542	2,3%

Fonte: SES / MS
*Dados sujeitos a alterações pelos municípios.

Os dados deste boletim epidemiológico foram extraídos das bases dos sistemas de informação oficiais do Ministério da Saúde, SIVEP Gripe e e-SUS VE, gerados às 15hs do dia 25/04/2021 e publicados neste boletim às 10:30hs de 26/04/2021.

Pontos de Testagem Complementares

Drive-Thru COVID-19 em Campo Grande (desativado)

	Testes	Negativos	Positivos	Taxa de positividade
RT-PCR	48.352	34.128	14.224	29,4%
Teste rápido	7.379	6.989	390	5,3%

Drive-Thru COVID-19 em Dourados

	Testes	Negativos	Positivos	Taxa de positividade
RT-PCR	14.541	9.992	4.549	31,3%
Teste rápido	12.741	10.147	2.594	20,4%

Drive-Thru COVID-19 em Três Lagoas

	Testes	Negativos	Positivos	Taxa de positividade
RT-PCR	9.436	6.775	2.661	28,2%
Teste rápido	7.255	6.203	1.052	14,5%

Drive-Thru COVID-19 em Corumbá

	Testes	Negativos	Positivos	Taxa de positividade
RT-PCR	16.017	10.207	5.810	36,3%
Teste rápido	8.764	6.427	2.337	26,7%

Escola Estadual Lucia Martins Coelho em Campo Grande (desativado)

	Testes	Negativos	Positivos	Taxa de positividade
Teste rápido	49.398	9.092	9.598	19,4%

Fonte: Corpo de Bombeiros Militar, LACEN / MS
*Dados sujeitos a alterações pelos municípios.

Evolução dos Casos Confirmados

Casos confirmados novos

Dia 25/04/2021	Dia 26/04/2021
243.553	244.200

Casos novos	Variação
+647	+0,3%

Fonte: SES / MS
*Dados sujeitos a alterações pelos municípios.

Casos confirmados acumulados

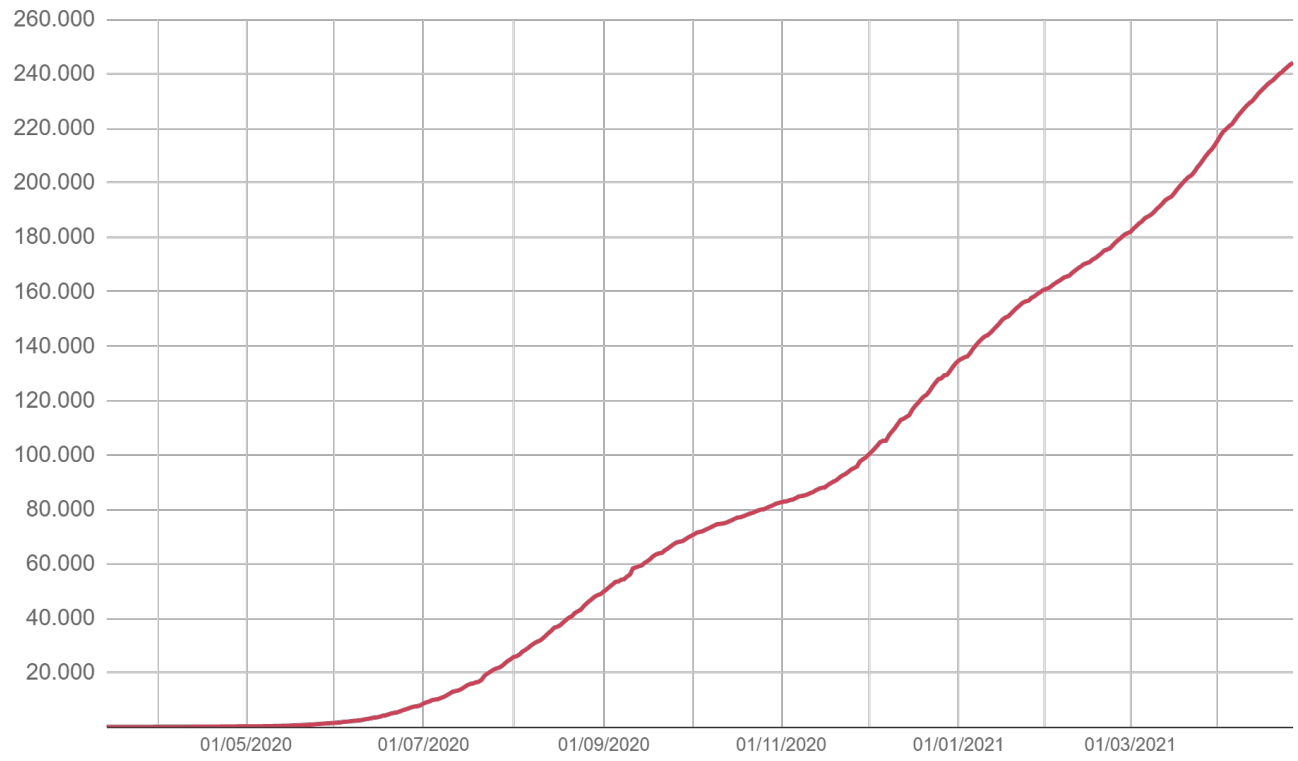

Fonte: SES / MS
*Dados sujeitos a alterações pelos municípios.

Evolução dos Casos Confirmados

► Casos confirmados por dia - 2020

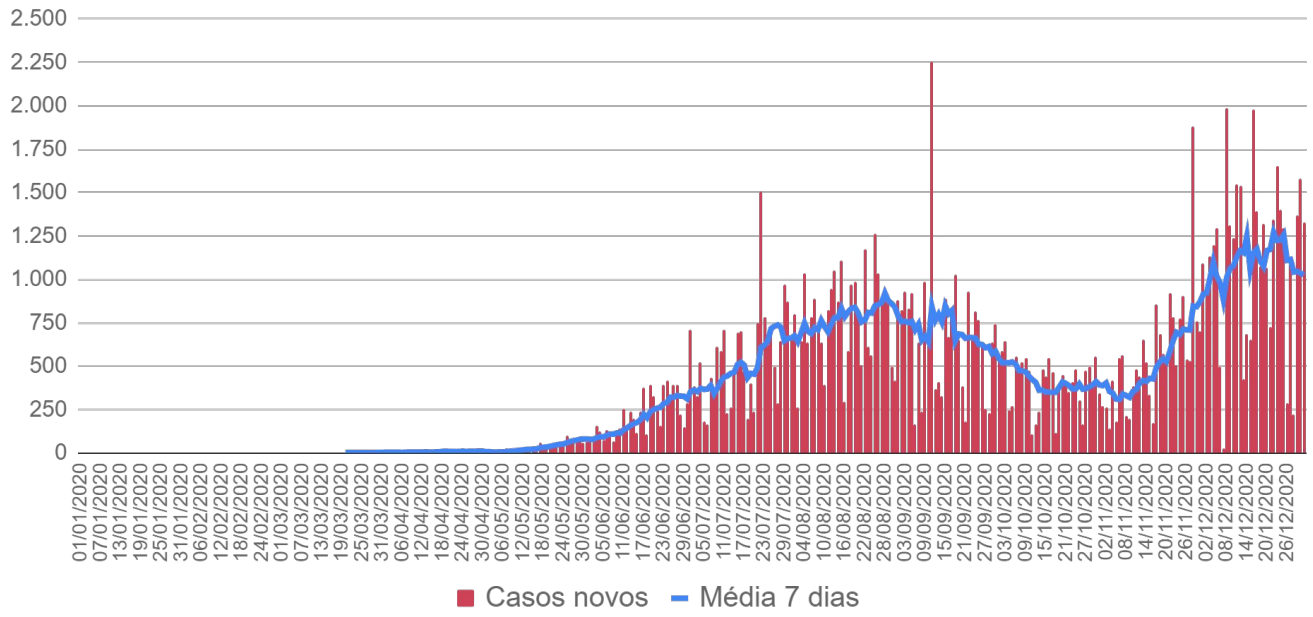

Fonte: SES / MS
*Dados sujeitos a alterações pelos municípios.

► Casos confirmados por dia - 2021

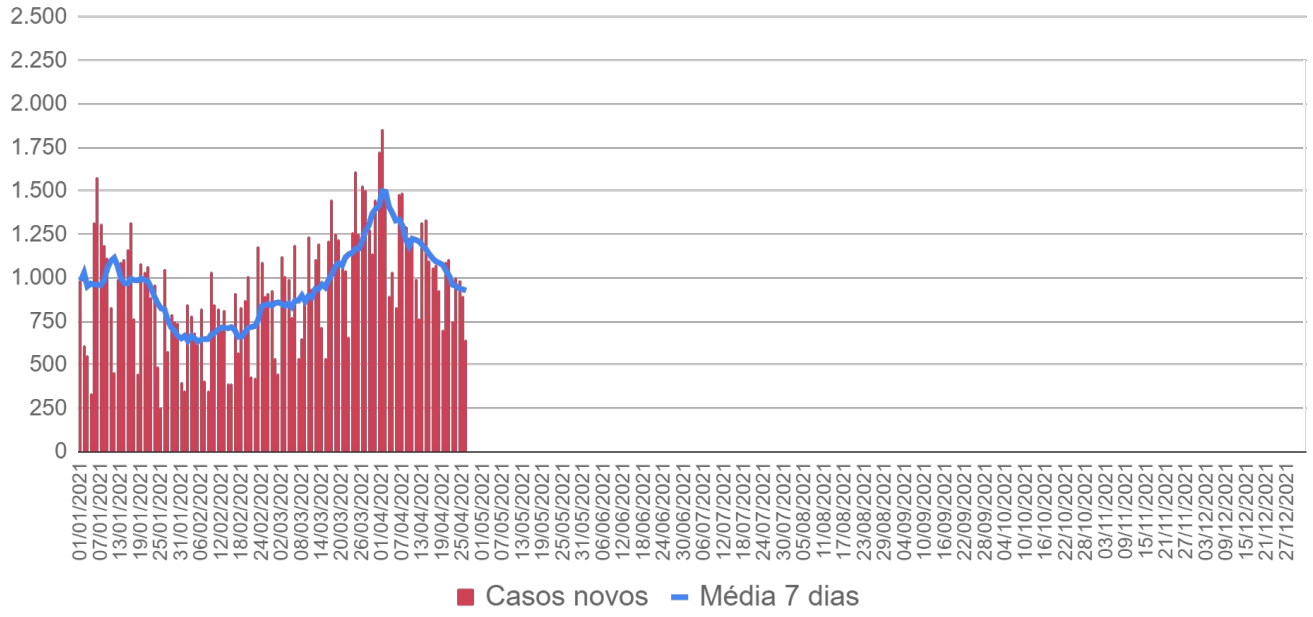

Fonte: SES / MS
*Dados sujeitos a alterações pelos municípios.

Evolução dos Casos Confirmados

► Casos confirmados por semana epidemiológica - 2020

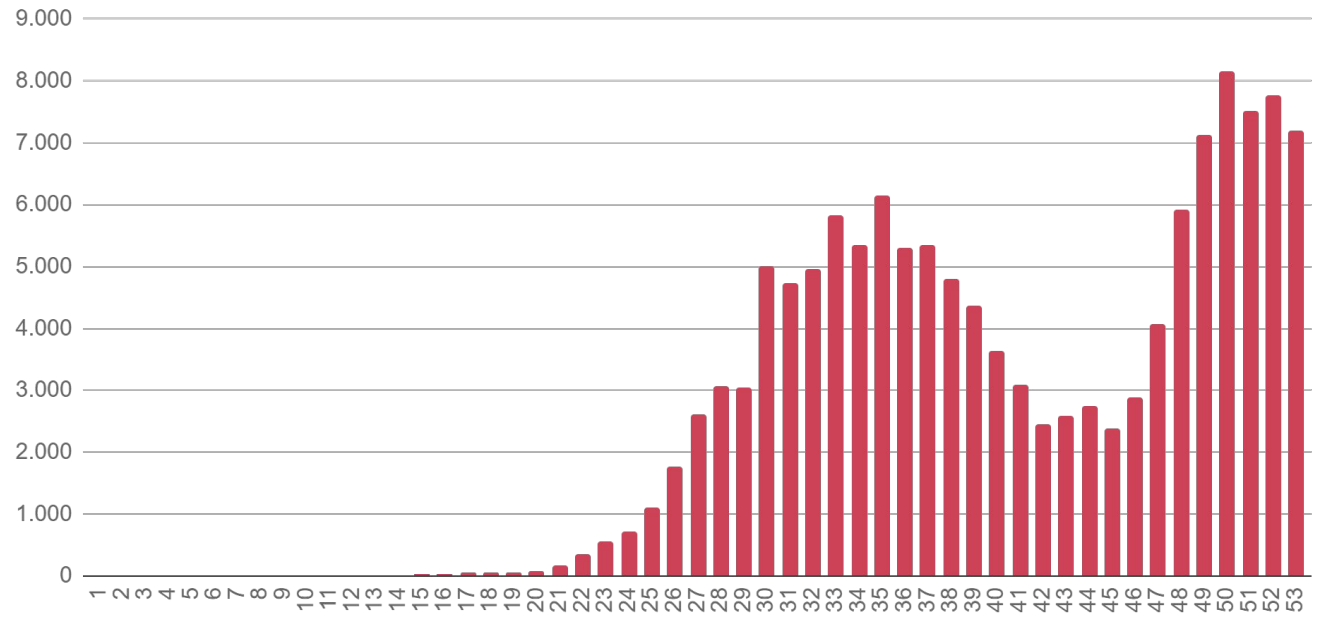

Fonte: SES / MS
*Dados sujeitos a alterações pelos municípios.

► Casos confirmados por semana epidemiológica - 2021

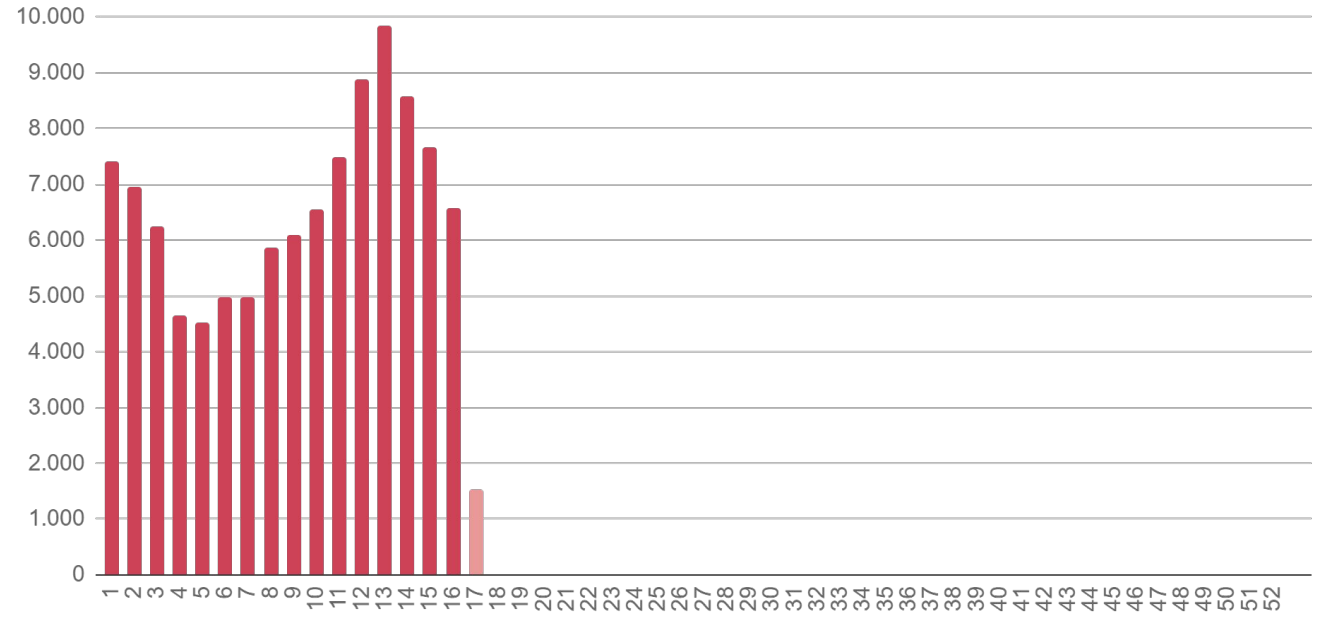

Fonte: SES / MS
*Dados sujeitos a alterações pelos municípios.

Evolução dos Casos Confirmados

Casos confirmados por mês - 2020

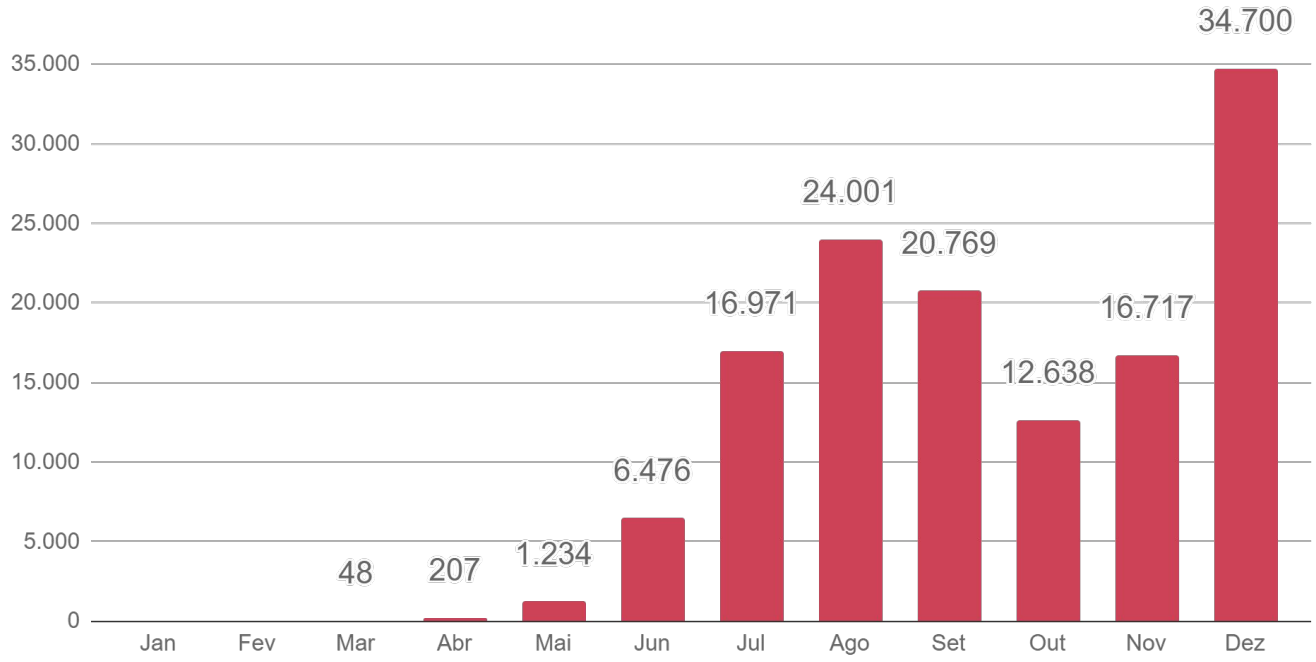

Fonte: SES / MS
*Dados sujeitos a alterações pelos municípios.

Casos confirmados por mês - 2021

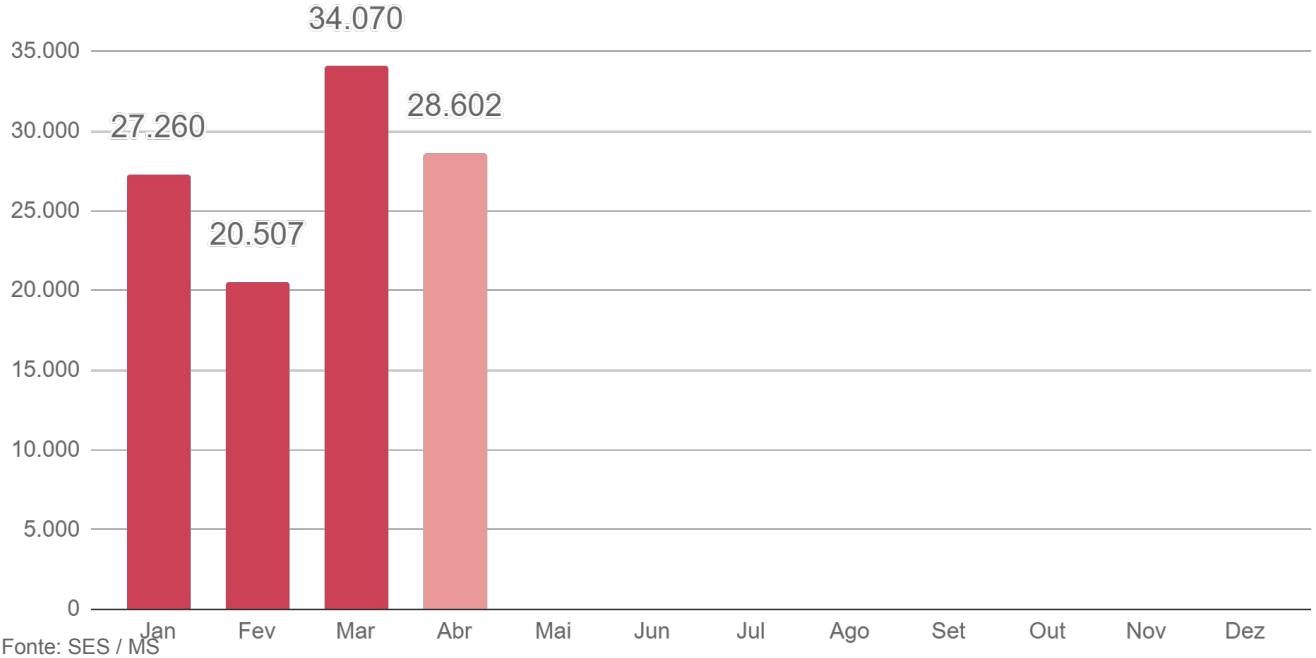

Fonte: SES / MS
*Dados sujeitos a alterações pelos municípios.

Evolução dos Óbitos

► Óbitos novos

Dia 25/04/2021	Dia 26/04/2021
5.514	5.542

Óbitos novos	Variação
+28	+0,5%

Fonte: SES / MS
*Dados sujeitos a alterações pelos municípios.

► Óbitos acumulados por data de ocorrência

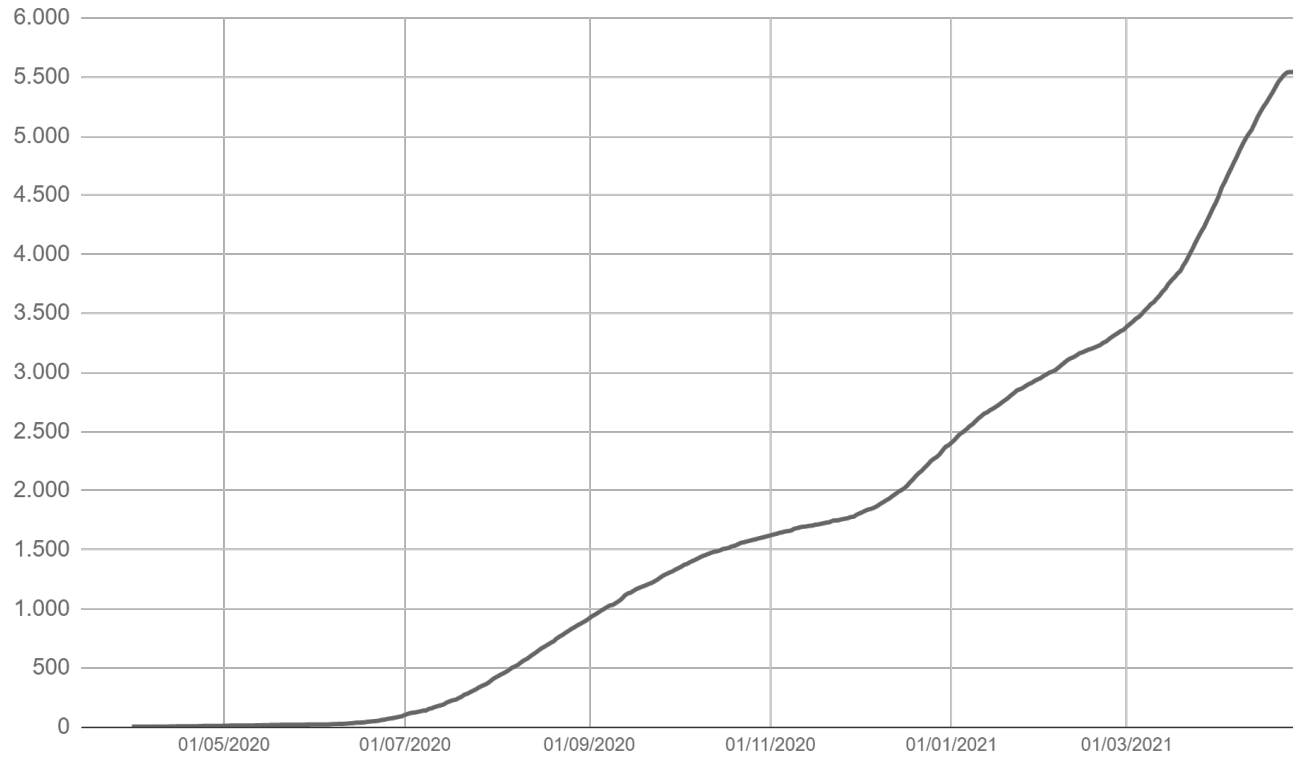

Fonte: SES / MS
*Dados sujeitos a alterações pelos municípios.

Evolução dos Óbitos

► Óbitos por data de ocorrência - 2020

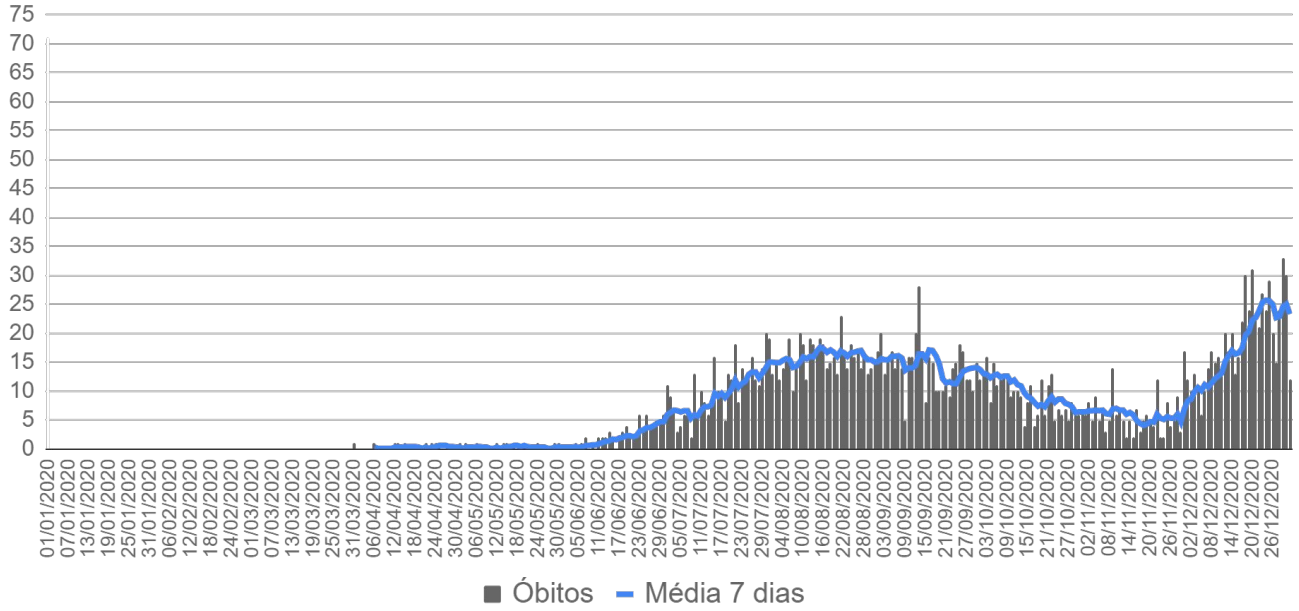

Fonte: SES / MS
*Dados sujeitos a alterações pelos municípios.

► Óbitos por data de ocorrência - 2021

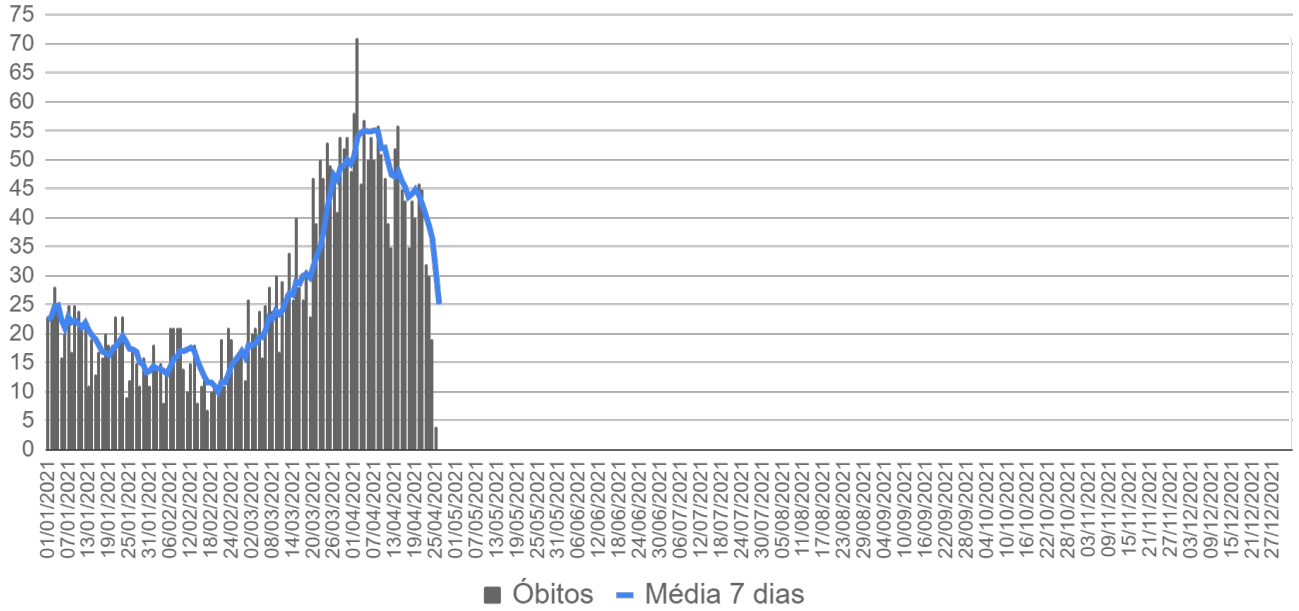

Fonte: SES / MS
*Dados sujeitos a alterações pelos municípios.

Evolução dos Óbitos

► Óbitos por semana epidemiológica de ocorrência - 2020

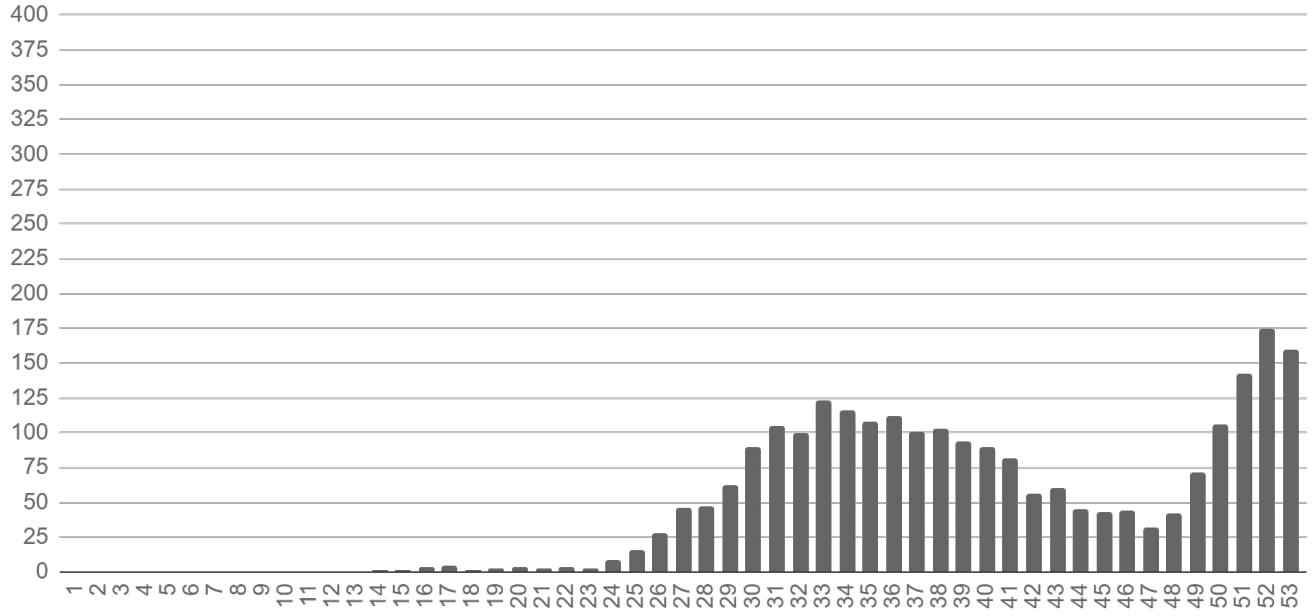

Fonte: SES / MS
*Dados sujeitos a alterações pelos municípios.

► Óbitos por semana epidemiológica de ocorrência - 2021

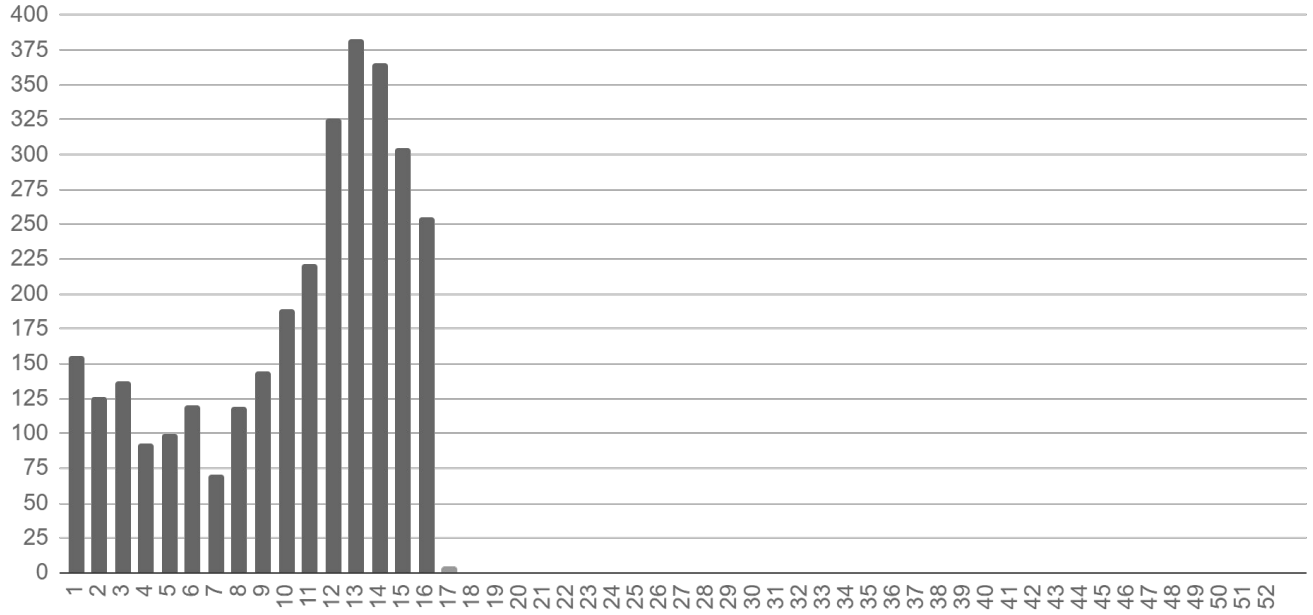

Fonte: SES / MS
*Dados sujeitos a alterações pelos municípios.

Evolução dos Óbitos

► Óbitos por mês de ocorrência - 2020

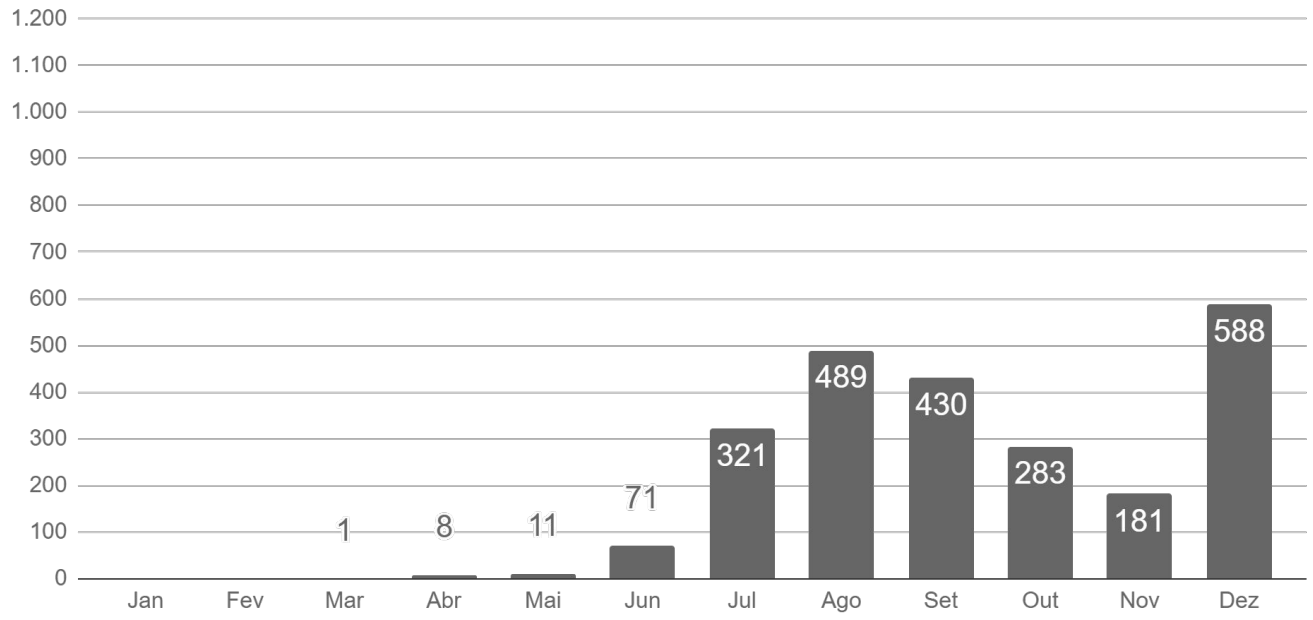

Fonte: SES / MS
*Dados sujeitos a alterações pelos municípios.

► Óbitos por mês de ocorrência - 2021

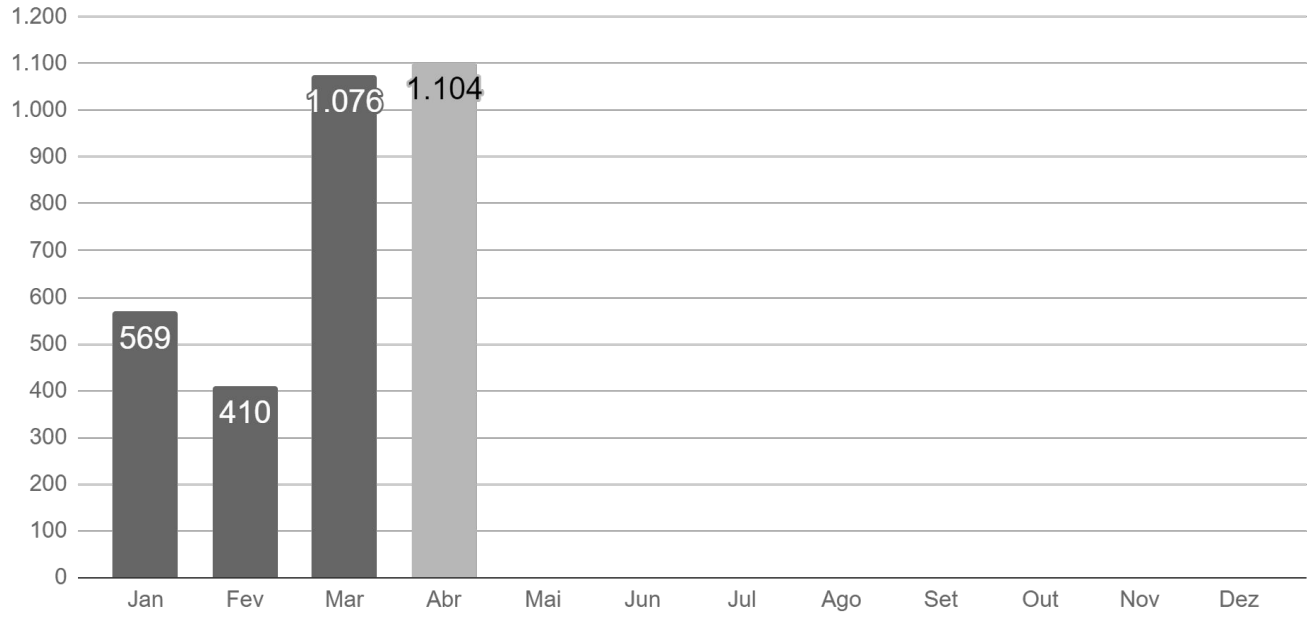

Fonte: SES / MS
*Dados sujeitos a alterações pelos municípios.

Casos Confirmados Novos

Município	25/04/2021	26/04/2021	Casos novos	Variação
Campo Grande	93.368	93.634	+266	+0,3%
Três Lagoas	13.259	13.345	+86	+0,6%
Dourados	26.861	26.916	+55	+0,2%
Corumbá	11.845	11.874	+29	+0,2%
Água Clara	1.554	1.579	+25	+1,6%
Ribas do Rio Pardo	1.211	1.234	+23	+1,9%
Rio Brilhante	2.895	2.913	+18	+0,6%
Nova Alvorada do Sul	1.458	1.473	+15	+1,0%
Costa Rica	2.145	2.159	+14	+0,7%
Fátima do Sul	1.811	1.820	+9	+0,5%
Itaporã	1.454	1.462	+8	+0,6%
Deodápolis	975	982	+7	+0,7%
Rio Verde de Mato Grosso	1.365	1.372	+7	+0,5%
Aquidauana	3.932	3.938	+6	+0,2%
Jardim	979	985	+6	+0,6%
Ladário	2.070	2.076	+6	+0,3%
Antônio João	296	301	+5	+1,7%
Naviraí	6.716	6.721	+5	+0,1%
São Gabriel do Oeste	2.535	2.540	+5	+0,2%
Maracaju	3.778	3.782	+4	+0,1%
Bela Vista	695	698	+3	+0,4%
Miranda	2.080	2.083	+3	+0,1%
Nioaque	750	753	+3	+0,4%
Nova Andradina	2.139	2.142	+3	+0,1%
Ponta Porã	5.746	5.749	+3	+0,1%
Coronel Sapucaia	678	680	+2	+0,3%
Dois Irmãos do Buriti	895	897	+2	+0,2%
Glória de Dourados	785	787	+2	+0,3%
Iguatemi	763	765	+2	+0,3%
Ivinhema	2.111	2.113	+2	+0,1%
Paraíso das Águas	261	263	+2	+0,8%
Rochedo	312	314	+2	+0,6%

Casos Confirmados Novos

Município	25/04/2021	26/04/2021	Casos novos	Variação
Selvíria	209	211	+2	+1,0%
Alcinópolis	161	162	+1	+0,6%
Anastácio	1.662	1.663	+1	+0,1%
Angélica	610	611	+1	+0,2%
Bataguassu	2.040	2.041	+1	+ < 0,1%
Bonito	2.105	2.106	+1	+ < 0,1%
Caarapó	2.540	2.541	+1	+ < 0,1%
Camapuã	569	570	+1	+0,2%
Coxim	2.302	2.303	+1	+ < 0,1%
Eldorado	1.022	1.023	+1	+0,1%
Jateí	355	356	+1	+0,3%
Paranaíba	2.988	2.989	+1	+ < 0,1%
Sidrolândia	4.469	4.470	+1	+ < 0,1%
Sonora	1.050	1.051	+1	+0,1%
Tacuru	661	662	+1	+0,2%
Taquarussu	202	203	+1	+0,5%
Terenos	921	922	+1	+0,1%
Vicentina	544	545	+1	+0,2%
Mato Grosso do Sul	**243.553**	**244.200**	**+647**	**+0,3%**

COVID-19 na Macrorregião de Campo Grande

Município	Casos notificados	Casos confirmados	Distribuição confirmados	Incidência	Casos sem encerramento
Alcinópolis	511	162	0,1%	2.991	2
Anastácio	4.552	1.663	0,7%	6.590	36
Aquidauana	11.189	3.938	1,6%	8.199	87
Bandeirantes	1.063	431	0,2%	5.932	6
Bela Vista	1.947	698	0,3%	2.822	3
Bodoquena	793	260	0,1%	3.317	25
Bonito	5.155	2.106	0,9%	9.491	25
Camapuã	1.887	570	0,2%	4.163	25
Campo Grande	290.526	93.634	38,3%	10.334	1.889
Caracol	690	300	0,1%	4.853	1
Chapadão do Sul	9.881	3.090	1,3%	11.947	61
Corguinho	535	201	0,1%	3.320	2
Costa Rica	8.647	2.159	0,9%	10.212	44
Coxim	7.003	2.303	0,9%	6.883	17
Dois Irmãos do Buriti	2.574	897	0,4%	7.822	8
Figueirão	406	98	< 0,1%	3.204	2
Guia Lopes da Laguna	1.991	652	0,3%	6.637	29
Jaraguari	639	183	0,1%	2.519	4
Jardim	3.805	985	0,4%	3.754	42
Maracaju	13.907	3.782	1,5%	7.876	32
Miranda	5.451	2.083	0,9%	7.381	29
Nioaque	2.803	753	0,3%	5.432	5
Nova Alvorada do Sul	3.615	1.473	0,6%	6.567	6
Paraíso das Águas	1.077	263	0,1%	4.652	-
Pedro Gomes	1.213	428	0,2%	5.616	6
Porto Murtinho	2.480	729	0,3%	4.214	1
Ribas do Rio Pardo	3.593	1.234	0,5%	4.943	138
Rio Negro	714	332	0,1%	6.927	1
Rio Verde de Mato Grosso	3.240	1.372	0,6%	6.869	39
Rochedo	1.819	314	0,1%	6.182	19
São Gabriel do Oeste	7.254	2.540	1,0%	9.331	92
Sidrolândia	11.192	4.470	1,8%	7.545	38
Sonora	3.463	1.051	0,4%	5.329	4
Terenos	3.055	922	0,4%	4.140	32

Fonte: SES / MS
*Dados sujeitos a alterações pelos municípios.

Municípios com casos novos

COVID-19 na Macrorregião de Dourados

Município	Casos notificados	Casos confirmados	Distribuição confirmados	Incidência	Casos sem encerramento
Amambai	6.071	2.089	0,9%	5.245	40
Anaurilândia	720	277	0,1%	3.052	8
Angélica	2.054	611	0,3%	5.589	24
Antônio João	1.147	301	0,1%	3.337	7
Aral Moreira	1.162	342	0,1%	2.773	1
Batayporã	2.159	619	0,3%	5.454	20
Caarapó	6.850	2.541	1,0%	8.306	55
Coronel Sapucaia	1.880	680	0,3%	4.429	5
Deodápolis	2.863	982	0,4%	7.563	6
Douradina	1.258	411	0,2%	6.879	1
Dourados	79.837	26.916	11,0%	11.936	371
Eldorado	2.171	1.023	0,4%	8.250	20
Fátima do Sul	5.392	1.820	0,7%	9.494	1
Glória de Dourados	1.872	787	0,3%	7.910	2
Iguatemi	1.998	765	0,3%	4.729	5
Itaporã	4.197	1.462	0,6%	5.810	12
Itaquiraí	2.955	1.329	0,5%	6.217	50
Ivinhema	4.968	2.113	0,9%	9.095	26
Japorã	420	127	0,1%	1.374	5
Jateí	1.071	356	0,1%	8.854	6
Juti	1.035	438	0,2%	6.454	12
Laguna Carapã	1.105	377	0,2%	5.082	4
Mundo Novo	3.899	1.378	0,6%	7.460	6
Naviraí	15.989	6.721	2,8%	12.069	129
Nova Andradina	8.300	2.142	0,9%	3.879	59
Novo Horizonte do Sul	1.077	281	0,1%	7.628	24
Paranhos	940	391	0,2%	2.715	12
Ponta Porã	16.643	5.749	2,4%	6.120	97
Rio Brilhante	8.552	2.913	1,2%	7.628	42
Sete Quedas	1.487	503	0,2%	4.670	15
Tacuru	2.251	662	0,3%	5.671	15
Taquarussu	1.780	203	0,1%	5.658	7
Vicentina	1.700	545	0,2%	8.921	16

Fonte: SES / MS
*Dados sujeitos a alterações pelos municípios.

Municípios com casos novos

COVID-19 na Macrorregião de Três Lagoas

Município	Casos notificados	Casos confirmados	Distribuição confirmados	Incidência	Casos sem encerramento
Água Clara	4.556	1.579	0,6%	10.009	29
Aparecida do Taboado	4.948	2.221	0,9%	8.520	99
Bataguassu	4.342	2.041	0,8%	8.750	72
Brasilândia	2.218	671	0,3%	5.661	69
Cassilândia	7.306	2.241	0,9%	10.185	29
Inocência	2.208	649	0,3%	8.553	31
Paranaíba	8.180	2.989	1,2%	7.070	31
Santa Rita do Pardo	1.275	373	0,2%	4.722	39
Selvíria	985	211	0,1%	3.225	1
Três Lagoas	46.187	13.345	5,5%	10.825	653

Fonte: SES / MS
*Dados sujeitos a alterações pelos municípios.

Municípios com casos novos

COVID-19 na Macrorregião de Corumbá

Município	Casos notificados	Casos confirmados	Distribuição confirmados	Incidência	Casos sem encerramento
Corumbá	36.115	11.874	4,9%	10.596	76
Ladário	5.583	2.076	0,9%	8.764	38

Fonte: SES / MS
*Dados sujeitos a alterações pelos municípios.

Municípios com casos novos

► Cálculo da taxa de incidência

$$\text{Taxa de incidência} = \frac{\text{casos confirmados}}{\text{população}} \times 100 \text{ mil habitantes}$$

► Casos sem encerramento

Casos sem encerramento são notificações que estão aguardando resultados de exames laboratoriais ou ainda não foram encerrados pelos municípios nos sistemas de informação e-SUS VE ou SIVEP Gripe.

Perfil dos Casos Confirmados

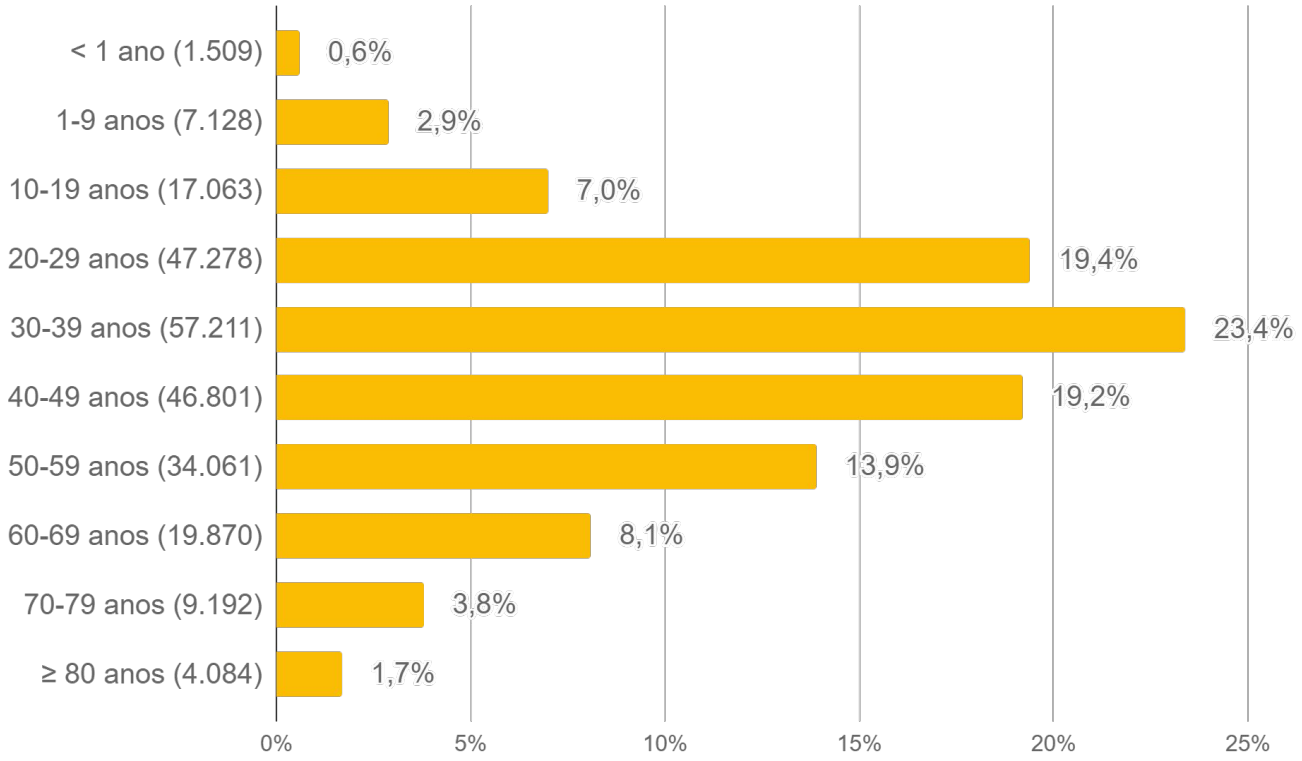

Fonte: SES / MS
*Dados sujeitos a alterações pelos municípios.

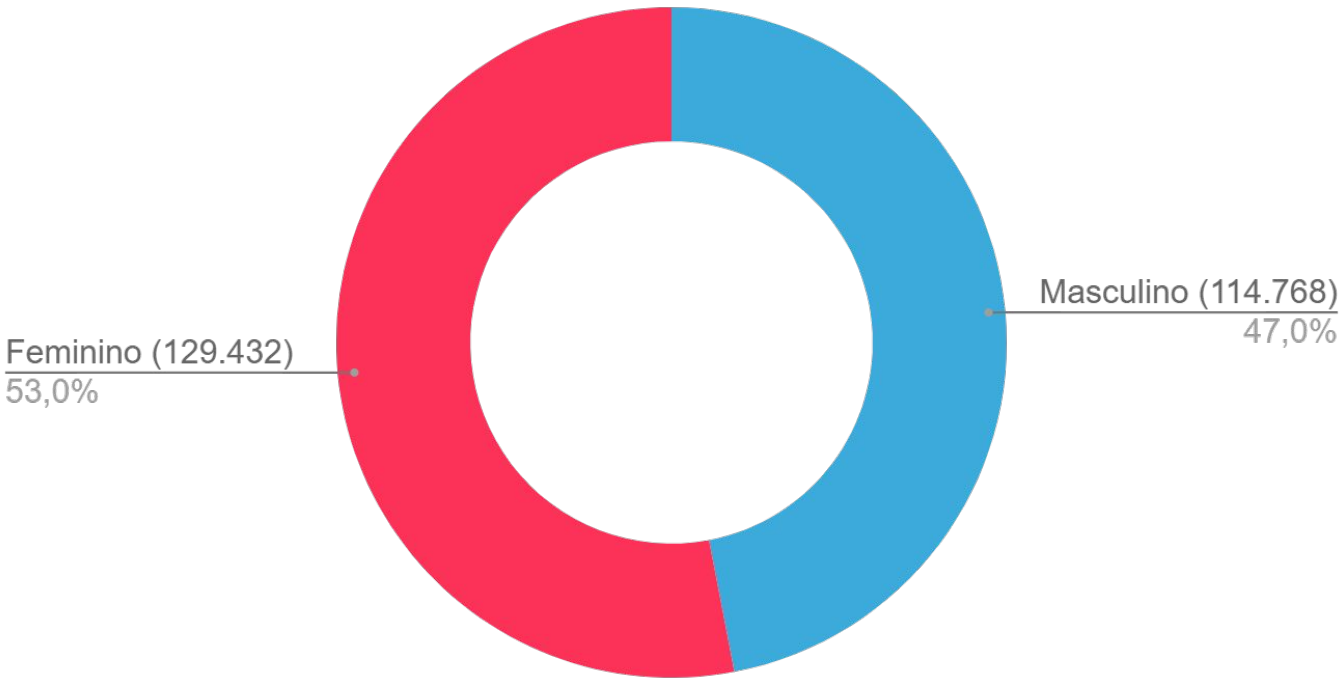

Fonte: SES / MS
*Dados sujeitos a alterações pelos municípios.

Casos Confirmados por Tipo de Teste

Tipos de confirmação

Clínico	Clínico-epidemiológico	Clínico-imagem	Laboratorial
796 (0,3%)	3.234 (1,3%)	304 (0,1%)	239.866 (98,2%)

Confirmação laboratorial

- **RT-PCR:** O diagnóstico laboratorial para identificação do vírus SARS-CoV-2 é realizado por meio das técnicas de RT-PCR em tempo real e sequenciamento parcial ou total do genoma viral.
- **Teste rápido:** O teste rápido é utilizado para detecção anticorpos IgM e IgG contra o coronavírus e tem por base a metodologia de cromatografia de fluxo lateral. São testes qualitativos para triagem e auxílio diagnóstico.
- **Sorologia:** Detecta a presença de anticorpos específicos de Classe IgA, IgM e/ou IgG contra o vírus SARS-CoV-2 pela metodologia de enzimaimunoensaio ou imunoensaio por quimioluminescência. São testes quantitativos, que fornecem dados adicionais para a interpretação dos resultados.
- **Não informado:** Quando não foi realizado o devido preenchimento pelo município notificador nos sistemas de informação oficiais (e-SUS VE e SIVEP Gripe).

Município	RT-PCR		Teste Rápido		Sorologia		Não Informado		Total
Água Clara	959	60,8%	607	38,5%			11	0,7%	1.577
Alcinópolis	70	43,2%	86	53,1%	1	0,6%	5	3,1%	162
Amambai	1.529	73,5%	455	21,9%	1		95	4,6%	2.080
Anastácio	1.192	72,2%	446	27,0%	2	0,1%	10	0,6%	1.650
Anaurilândia	113	41,5%	157	57,7%	1	0,4%	1	0,4%	272
Angélica	398	65,5%	196	32,2%			14	2,3%	608
Antônio João	172	57,3%	121	40,3%			7	2,3%	300
Aparecida do Taboado	610	27,6%	1.567	70,8%	1		36	1,6%	2.214
Aquidauana	2.361	60,1%	1.503	38,3%	13	0,3%	51	1,3%	3.928
Aral Moreira	178	52,2%	154	45,2%			9	2,6%	341
Bandeirantes	171	39,9%	255	59,4%	1	0,2%	2	0,5%	429
Bataguassu	167	8,2%	1.842	90,4%	1		28	1,4%	2.038
Batayporã	303	48,9%	307	49,6%			9	1,5%	619
Bela Vista	441	63,2%	236	33,8%			21	3,0%	698

Casos Confirmados por Tipo de Teste

Município	RT-PCR		Teste Rápido		Sorologia		Não Informado		Total
Bodoquena	140	55,3%	113	44,7%					253
Bonito	792	37,7%	1.285	61,2%	2	0,1%	21	1,0%	2.100
Brasilândia	283	42,4%	369	55,3%			15	2,2%	667
Caarapó	786	31,0%	1.720	67,7%	6	0,2%	27	1,1%	2.539
Camapuã	505	88,8%	59	10,4%	3	0,5%	2	0,4%	569
Campo Grande	57.108	63,3%	29.250	32,4%	2.252	2,5%	1.664	1,8%	90.274
Caracol	133	44,8%	162	54,5%			2	0,7%	297
Cassilândia	175	7,9%	1.962	88,2%	28	1,3%	60	2,7%	2.225
Chapadão do Sul	1.630	52,9%	1.392	45,2%	3	0,1%	58	1,9%	3.083
Corguinho	175	87,1%	26	12,9%					201
Coronel Sapucaia	330	48,6%	346	51,0%	1	0,1%	2	0,3%	679
Corumbá	6.340	53,8%	5.172	43,9%	21	0,2%	253	2,1%	11.786
Costa Rica	1.408	65,3%	706	32,7%			43	2,0%	2.157
Coxim	1.128	49,3%	1.100	48,1%	4	0,2%	54	2,4%	2.286
Deodápolis	286	29,1%	681	69,3%			15	1,5%	982
Dois Irmãos do Buriti	312	34,8%	580	64,7%	1	0,1%	3	0,3%	896
Douradina	245	60,6%	146	36,1%	1	0,2%	12	3,0%	404
Dourados	14.743	54,8%	11.750	43,7%	38	0,1%	362	1,3%	26.893
Eldorado	686	67,3%	278	27,3%	3	0,3%	52	5,1%	1.019
Fátima do Sul	1.161	63,9%	626	34,4%	1	0,1%	30	1,7%	1.818
Figueirão	39	47,0%	43	51,8%			1	1,2%	83
Glória de Dourados	261	33,3%	505	64,4%			18	2,3%	784
Guia Lopes da Laguna	456	70,0%	188	28,9%	1	0,2%	6	0,9%	651
Iguatemi	484	63,4%	270	35,3%			10	1,3%	764
Inocência	572	88,3%	73	11,3%	1	0,2%	2	0,3%	648
Itaporã	945	64,7%	500	34,2%			16	1,1%	1.461
Itaquiraí	306	23,1%	992	74,8%			28	2,1%	1.326
Ivinhema	747	35,4%	1.334	63,2%	4	0,2%	26	1,2%	2.111
Japorã	50	41,0%	69	56,6%			3	2,5%	122
Jaraguari	133	75,1%	43	24,3%			1	0,6%	177
Jardim	615	63,1%	325	33,3%	1	0,1%	34	3,5%	975
Jateí	196	55,7%	151	42,9%			5	1,4%	352
Juti	317	72,7%	113	25,9%			6	1,4%	436

Casos Confirmados por Tipo de Teste

Município	RT-PCR		Teste Rápido		Sorologia		Não Informado		Total
Ladário	1.433	69,7%	599	29,1%			24	1,2%	2.056
Laguna Carapã	154	41,1%	212	56,5%			9	2,4%	375
Maracaju	1.398	37,0%	2.290	60,6%	14	0,4%	77	2,0%	3.779
Miranda	1.364	65,5%	699	33,6%	10	0,5%	9	0,4%	2.082
Mundo Novo	545	39,8%	773	56,4%			53	3,9%	1.371
Naviraí	2.516	37,4%	3.839	57,1%	1		364	5,4%	6.720
Nioaque	453	60,2%	287	38,2%			12	1,6%	752
Nova Alvorada do Sul	1.045	71,6%	407	27,9%			7	0,5%	1.459
Nova Andradina	872	40,8%	1.104	51,7%	3	0,1%	158	7,4%	2.137
Novo Horizonte do Sul	29	10,4%	250	89,3%			1	0,4%	280
Paraíso das Águas	169	64,8%	78	29,9%			14	5,4%	261
Paranaíba	658	26,0%	1.847	72,9%			27	1,1%	2.532
Paranhos	295	75,4%	92	23,5%			4	1,0%	391
Pedro Gomes	202	47,3%	221	51,8%			4	0,9%	427
Ponta Porã	2.554	44,5%	3.114	54,3%	27	0,5%	44	0,8%	5.739
Porto Murtinho	275	37,7%	449	61,6%			5	0,7%	729
Ribas do Rio Pardo	655	53,4%	561	45,7%			11	0,9%	1.227
Rio Brilhante	2.140	73,6%	727	25,0%			42	1,4%	2.909
Rio Negro	239	72,0%	91	27,4%			2	0,6%	332
Rio Verde de Mato Grosso	567	41,4%	777	56,7%	5	0,4%	22	1,6%	1.371
Rochedo	177	56,5%	136	43,5%					313
Santa Rita do Pardo	121	34,8%	223	64,1%			4	1,1%	348
São Gabriel do Oeste	1.086	42,8%	1.360	53,6%	13	0,5%	77	3,0%	2.536
Selvíria	64	30,3%	136	64,5%			11	5,2%	211
Sete Quedas	386	76,7%	112	22,3%	1	0,2%	4	0,8%	503
Sidrolândia	932	20,9%	3.401	76,1%	26	0,6%	109	2,4%	4.468
Sonora	464	46,4%	520	52,1%	1	0,1%	14	1,4%	999
Tacuru	387	58,6%	264	40,0%			9	1,4%	660
Taquarussu	57	28,6%	135	67,8%			7	3,5%	199
Terenos	714	77,7%	198	21,5%	5	0,5%	2	0,2%	919
Três Lagoas	6.696	50,3%	6.099	45,8%	30	0,2%	487	3,7%	13.312
Vicentina	263	49,2%	260	48,6%			12	2,2%	535
Total	**131.061**	**54,6%**	**101.522**	**42,3%**	**2.528**	**1,1%**	**4.755**	**2%**	**239.866**

Situação Atual dos Casos Confirmados

244.200
Casos confirmados

Isolamento domiciliar	9.535
Recuperados	228.042
Óbitos	5.542

Hospitalizados	1.081
Leitos clínicos	544
Leitos UTI	537

	Público	Privado
Leitos clínicos	368	176
Leitos UTI	387	150

Fonte: SES / MS
*Dados sujeitos a alterações pelos municípios.

Casos ativos

Fonte: SES / MS
*Dados sujeitos a alterações pelos municípios.

Ocupação de Leitos Hospitalares

Ocupação de leitos públicos por COVID-19

	Leitos clínicos		Leitos UTI	
	Adulto	Pediátrico	Adulto	Pediátrico
Leitos existentes	750	147	415	9
Casos confirmados	367	1	385	2
Casos suspeitos	104	21	30	2
Taxa de ocupação	471 (63%)	22 (15%)	415 (100%)	4 (44%)

Fonte: CORE, Central de Regulação de Campo Grande, Central de Regulação de Dourados, CNES e Resolução 65 CIB/MS, Abril/2021
*Dados sujeitos a alterações pelos municípios.

Ocupação de leitos privados por COVID-19

	Leitos clínicos		Leitos UTI	
	Adulto	Pediátrico	Adulto	Pediátrico
Leitos existentes	311	19	159	1
Casos confirmados	176	0	150	0
Casos suspeitos	26	0	6	0
Taxa de ocupação	202 (65%)	0 (0%)	156 (98%)	0 (0%)

Fonte: COVID Hospitalar
*Dados sujeitos a alterações pelos municípios.

$$\text{Taxa de ocupação (\%)} = \frac{\text{casos } \textbf{confirmados} + \text{casos } \textbf{suspeitos} \text{ de COVID-19}}{\text{leitos existentes}}$$

Ocupação de Leitos Hospitalares

Ocupação de leitos UTI SUS por macrorregião de internação

	Leitos UTI SUS Ofertados Global[1]	Confirmados COVID-19	Suspeitos COVID-19	Não COVID-19[2]	Ocupação Global[3]
Macrorregião Campo Grande[4]	364	67%	5%	25%	97%
Macrorregião Dourados[5]	148	53%	8%	30%	91%
Macrorregião Três Lagoas	60	78%	2%	17%	97%
Macrorregião Corumbá	24	63%	0%	29%	92%

1) Global: representa todos os leitos UTI, incluindo leitos UTI para COVID-19 e UTI geral.
2) Não COVID-19: representa os leitos UTI geral + leitos UTI para COVID-19 que possuem pacientes internados por outros agravos.
3) O excedente da capacidade, quando houver, representa pacientes em leitos COVID-19 ainda não habilitados pelo SUS, mantidos pelas secretarias municipais e estadual de saúde.
4) Dados informados pelos NIR dos estabelecimentos hospitalares do município de Campo Grande
5) Dados referentes aos hospitais do município de Dourados são fornecidos pela Central de Regulação de Dourados.

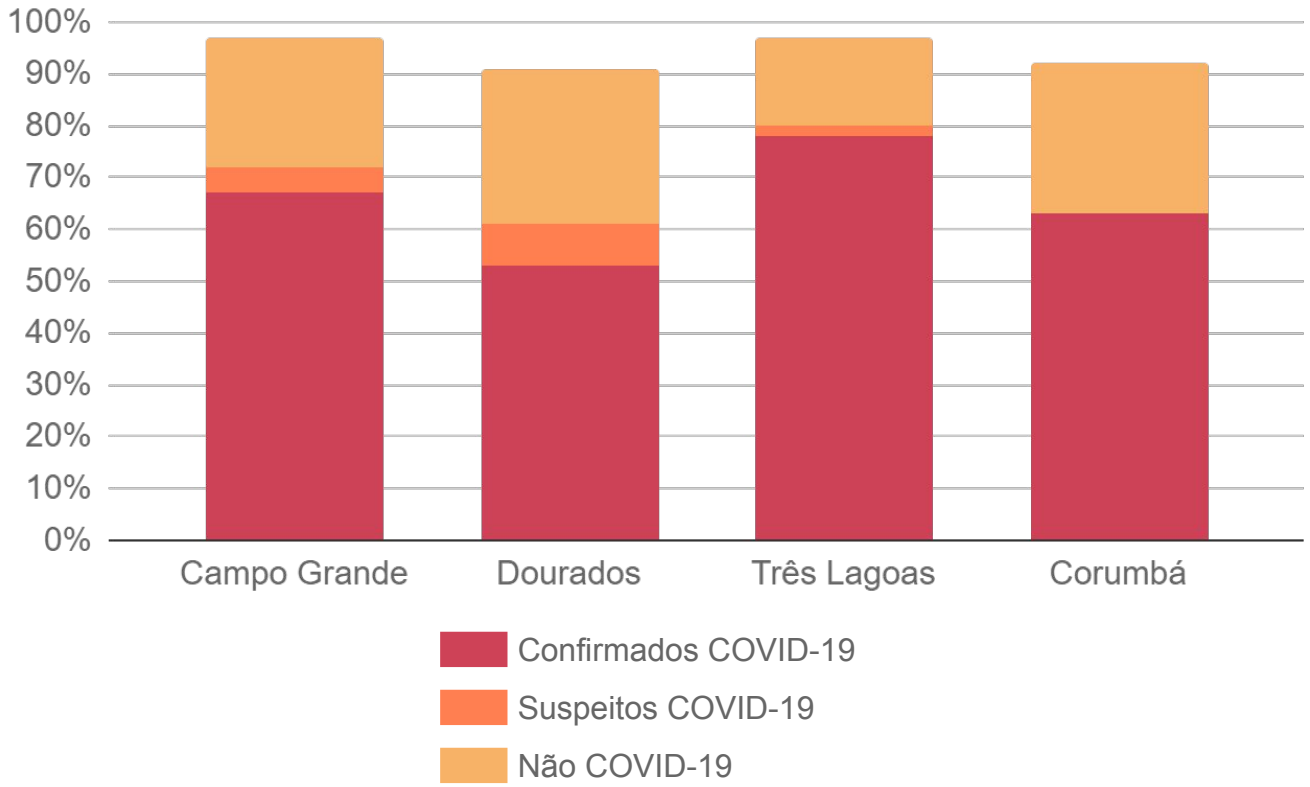

Fonte: CORE, Central de Regulação de Campo Grande, Central de Regulação de Dourados, CNES e Resolução 65 CIB/MS, Abril/2021
*Dados sujeitos a alterações pelos municípios.

Ocupação de Leitos Hospitalares

Evolução da ocupação de leitos públicos

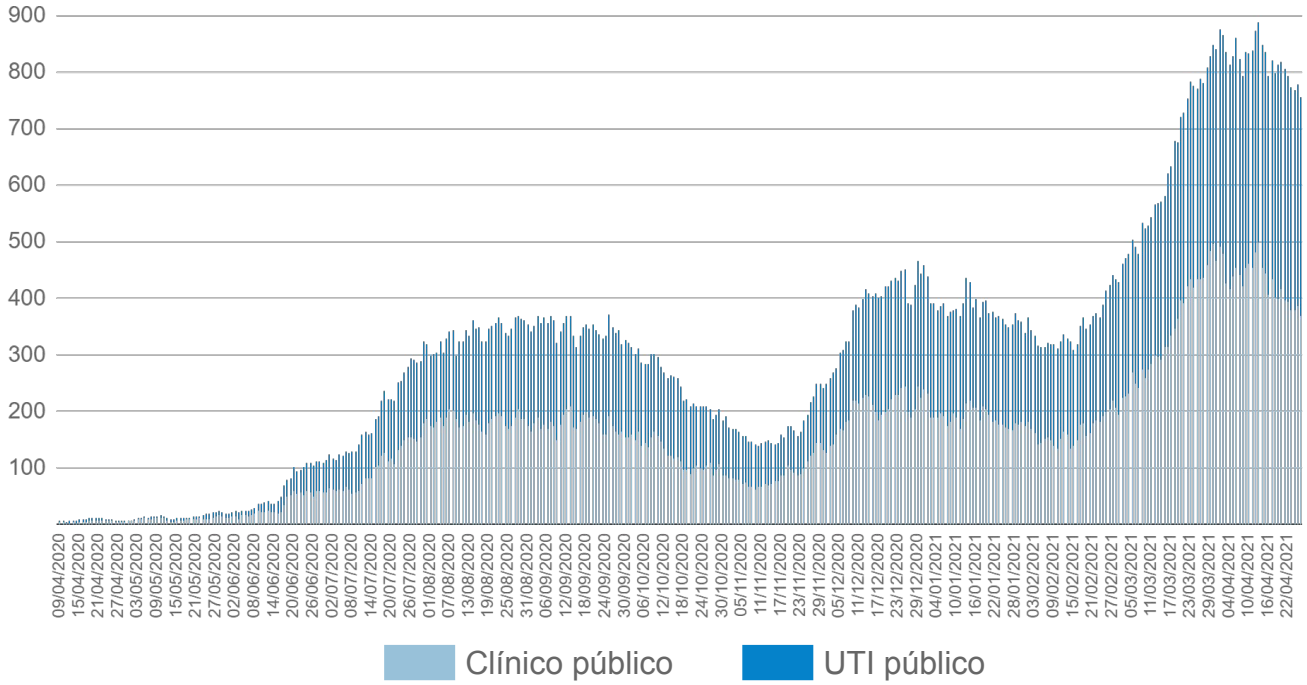

Evolução da ocupação de leitos privados

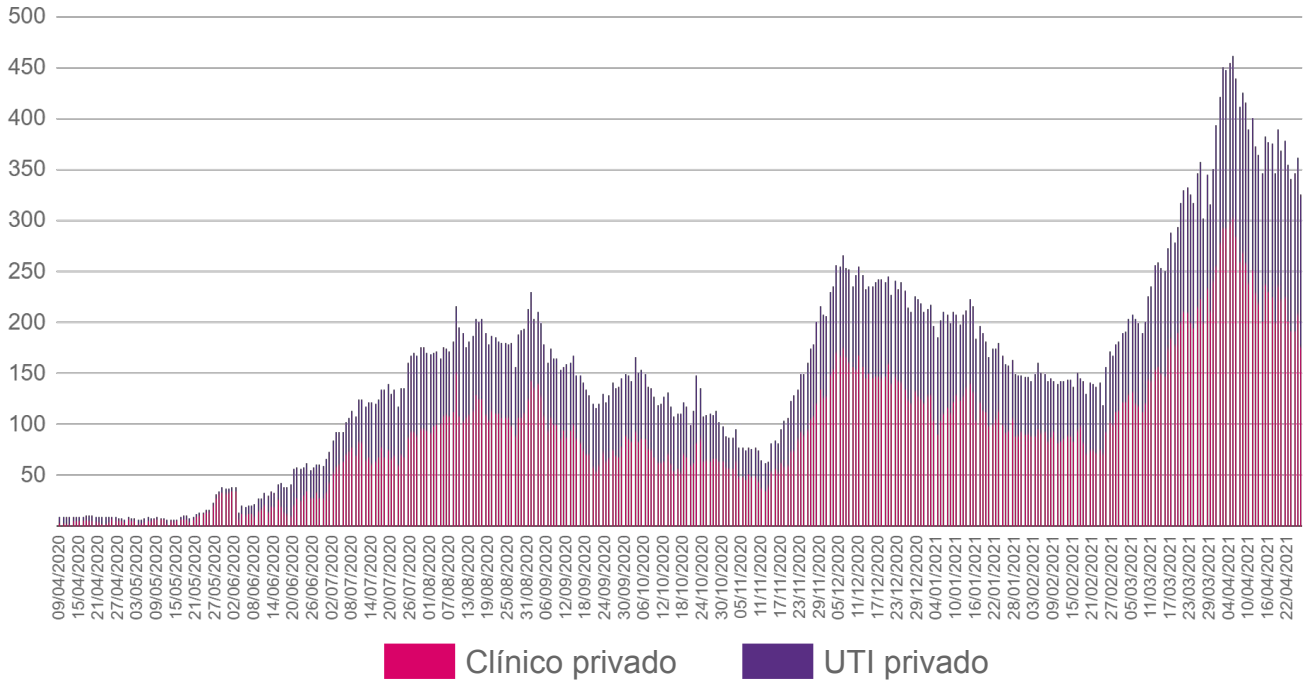

Fonte: SES / MS
*Dados sujeitos a alterações pelos municípios.

Frequência e Distribuição dos Casos Confirmados

Em ordem decrescente de casos confirmados

		Município	Casos	%
		Mato Grosso do Sul	244.200	100%
1	=	Campo Grande	93.634	38,3%
2	=	Dourados	26.916	11,0%
3	=	Três Lagoas	13.345	5,5%
4	=	Corumbá	11.874	4,9%
5	=	Naviraí	6.721	2,8%
6	=	Ponta Porã	5.749	2,4%
7	=	Sidrolândia	4.470	1,8%
8	=	Aquidauana	3.938	1,6%
9	=	Maracaju	3.782	1,5%
10	=	Chapadão do Sul	3.090	1,3%
11	=	Paranaíba	2.989	1,2%
12	=	Rio Brilhante	2.913	1,2%
13	=	Caarapó	2.541	1,0%
14	=	São Gabriel do Oeste	2.540	1,0%
15	=	Coxim	2.303	0,9%
16	=	Cassilândia	2.241	0,9%
17	=	Aparecida do Taboado	2.221	0,9%
18	=	Costa Rica	2.159	0,9%
19	=	Nova Andradina	2.142	0,9%
20	=	Ivinhema	2.113	0,9%
21	=	Bonito	2.106	0,9%
22	=	Amambai	2.089	0,9%
23	=	Miranda	2.083	0,9%
24	=	Ladário	2.076	0,9%
25	=	Bataguassu	2.041	0,8%
26	=	Fátima do Sul	1.820	0,7%
27	=	Anastácio	1.663	0,7%
28	=	Água Clara	1.579	0,6%
29	=	Nova Alvorada do Sul	1.473	0,6%
30	=	Itaporã	1.462	0,6%
31	=	Mundo Novo	1.378	0,6%
32	=	Rio Verde de Mato Grosso	1.372	0,6%
33	=	Itaquiraí	1.329	0,5%
34	=	Ribas do Rio Pardo	1.234	0,5%
35	=	Sonora	1.051	0,4%
36	=	Eldorado	1.023	0,4%
37	=	Jardim	985	0,4%
38	=	Deodápolis	982	0,4%
39	=	Terenos	922	0,4%

		Município	Casos	%
40	=	Dois Irmãos do Buriti	897	0,4%
41	=	Glória de Dourados	787	0,3%
42	=	Iguatemi	765	0,3%
43	=	Nioaque	753	0,3%
44	=	Porto Murtinho	729	0,3%
45	=	Bela Vista	698	0,3%
46	=	Coronel Sapucaia	680	0,3%
47	=	Brasilândia	671	0,3%
48	=	Tacuru	662	0,3%
49	=	Guia Lopes da Laguna	652	0,3%
50	=	Inocência	649	0,3%
51	=	Batayporã	619	0,3%
52	=	Angélica	611	0,3%
53	=	Camapuã	570	0,2%
54	=	Vicentina	545	0,2%
55	=	Sete Quedas	503	0,2%
56	=	Juti	438	0,2%
57	=	Bandeirantes	431	0,2%
58	=	Pedro Gomes	428	0,2%
59	=	Douradina	411	0,2%
60	=	Paranhos	391	0,2%
61	=	Laguna Carapã	377	0,2%
62	=	Santa Rita do Pardo	373	0,2%
63	=	Jateí	356	0,1%
64	=	Aral Moreira	342	0,1%
65	=	Rio Negro	332	0,1%
66	=	Rochedo	314	0,1%
67	▲	Antônio João	301	0,1%
68	▼	Caracol	300	0,1%
69	=	Novo Horizonte do Sul	281	0,1%
70	=	Anaurilândia	277	0,1%
71	=	Paraíso das Águas	263	0,1%
72	=	Bodoquena	260	0,1%
73	=	Selvíria	211	0,1%
74	=	Taquarussu	203	0,1%
75	=	Corguinho	201	0,1%
76	=	Jaraguari	183	0,1%
77	=	Alcinópolis	162	0,1%
78	=	Japorã	127	0,1%
79	=	Figueirão	98	< 0,1%

Distribuição Espacial dos Casos Confirmados

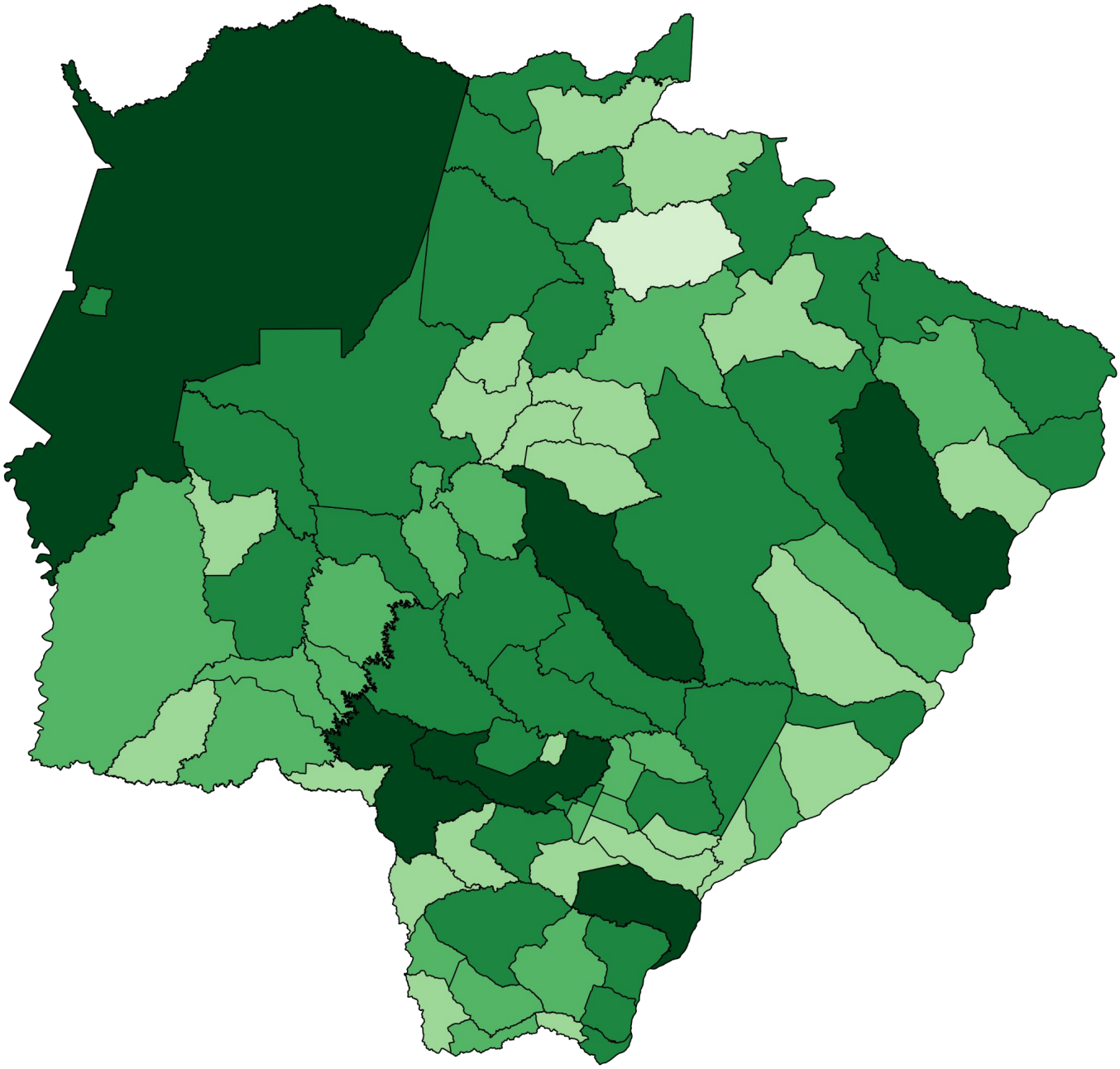

Fonte: SES / MS
*Dados sujeitos a alterações pelos municípios.

- Sem casos confirmados (0)
- 1 a 99 (1)
- 100 a 499 (23)
- 500 a 999 (19)
- 1.000 a 4.999 (30)
- 5.000 ou mais (6)

Incidência dos Casos Confirmados

Por 100 mil habitantes em ordem decrescente

		Município	Incidência
		Mato Grosso do Sul	8.692
1	=	Naviraí	12.069
2	=	Chapadão do Sul	11.947
3	=	Dourados	11.936
4	=	Três Lagoas	10.825
5	=	Corumbá	10.596
6	=	Campo Grande	10.334
7	▲	Costa Rica	10.212
8	▼	Cassilândia	10.185
9	=	Água Clara	10.009
10	▲	Fátima do Sul	9.494
11	▼	Bonito	9.491
12	=	São Gabriel do Oeste	9.331
13	=	Ivinhema	9.095
14	=	Vicentina	8.921
15	=	Jateí	8.854
16	▲	Ladário	8.764
17	▼	Bataguassu	8.750
18	=	Inocência	8.553
19	=	Aparecida do Taboado	8.520
20	=	Caarapó	8.306
21	=	Eldorado	8.250
22	=	Aquidauana	8.199
23	=	Glória de Dourados	7.910
24	=	Maracaju	7.876
25	=	Dois Irmãos do Buriti	7.822
26	=	Novo Horizonte do Sul	7.628
26	▲	Rio Brilhante	7.628
27	▲	Deodápolis	7.563
28	=	Sidrolândia	7.545
29	▲	Mundo Novo	7.460
30	▲	Miranda	7.381
31	▲	Paranaíba	7.070
32	▲	Rio Negro	6.927
33	▲	Coxim	6.883
34	▲	Douradina	6.879
35	▲	Rio Verde de Mato Grosso	6.869
36	▲	Guia Lopes da Laguna	6.637
37	▲	Anastácio	6.590
38	▲	Nova Alvorada do Sul	6.567

		Município	Incidência
39	▲	Juti	6.454
40	▲	Itaquiraí	6.217
41	▲	Rochedo	6.182
42	▲	Ponta Porã	6.120
43	▲	Bandeirantes	5.932
44	▲	Itaporã	5.810
45	▲	Tacuru	5.671
46	▲	Brasilândia	5.661
47	▲	Taquarussu	5.658
48	▲	Pedro Gomes	5.616
49	▲	Angélica	5.589
50	▲	Batayporã	5.454
51	▲	Nioaque	5.432
52	▲	Sonora	5.329
53	▲	Amambai	5.245
54	▲	Laguna Carapã	5.082
55	▲	Ribas do Rio Pardo	4.943
56	=	Caracol	4.853
57	▲	Iguatemi	4.729
58	=	Santa Rita do Pardo	4.722
59	▲	Sete Quedas	4.670
60	▲	Paraíso das Águas	4.652
61	▲	Coronel Sapucaia	4.429
62	▲	Porto Murtinho	4.214
63	▲	Camapuã	4.163
64	▲	Terenos	4.140
65	▲	Nova Andradina	3.879
66	▲	Jardim	3.754
67	▲	Antônio João	3.337
68	=	Corguinho	3.320
69	=	Bodoquena	3.317
70	▲	Selvíria	3.225
71	=	Figueirão	3.204
72	▲	Anaurilândia	3.052
73	▲	Alcinópolis	2.991
74	▲	Bela Vista	2.822
75	▲	Aral Moreira	2.773
76	▲	Paranhos	2.715
77	▲	Jaraguari	2.519
78	▲	Japorã	1.374

Distribuição Espacial por Incidência

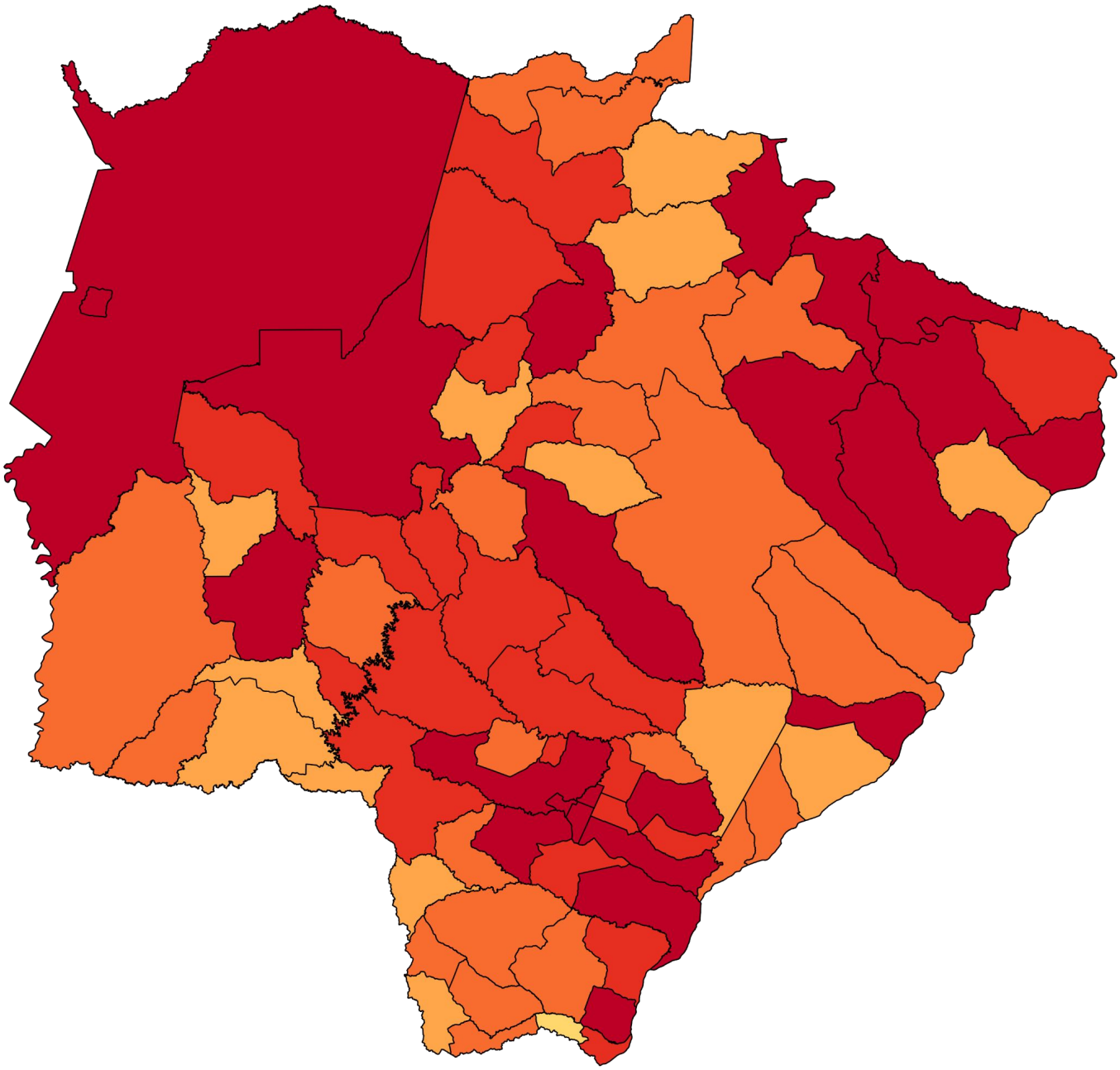

Fonte: SES / MS, IBGE (população estimada 2020)
*Dados sujeitos a alterações pelos municípios.

- Sem casos confirmados (0)
- 1 a 1999 (1)
- 2.000 a 3.999 (13)
- 4.000 a 5.999 (22)
- 6.000 a 7.999 (21)
- 8.000 ou mais (22)

Mapeamento Genômico de Mato Grosso do Sul

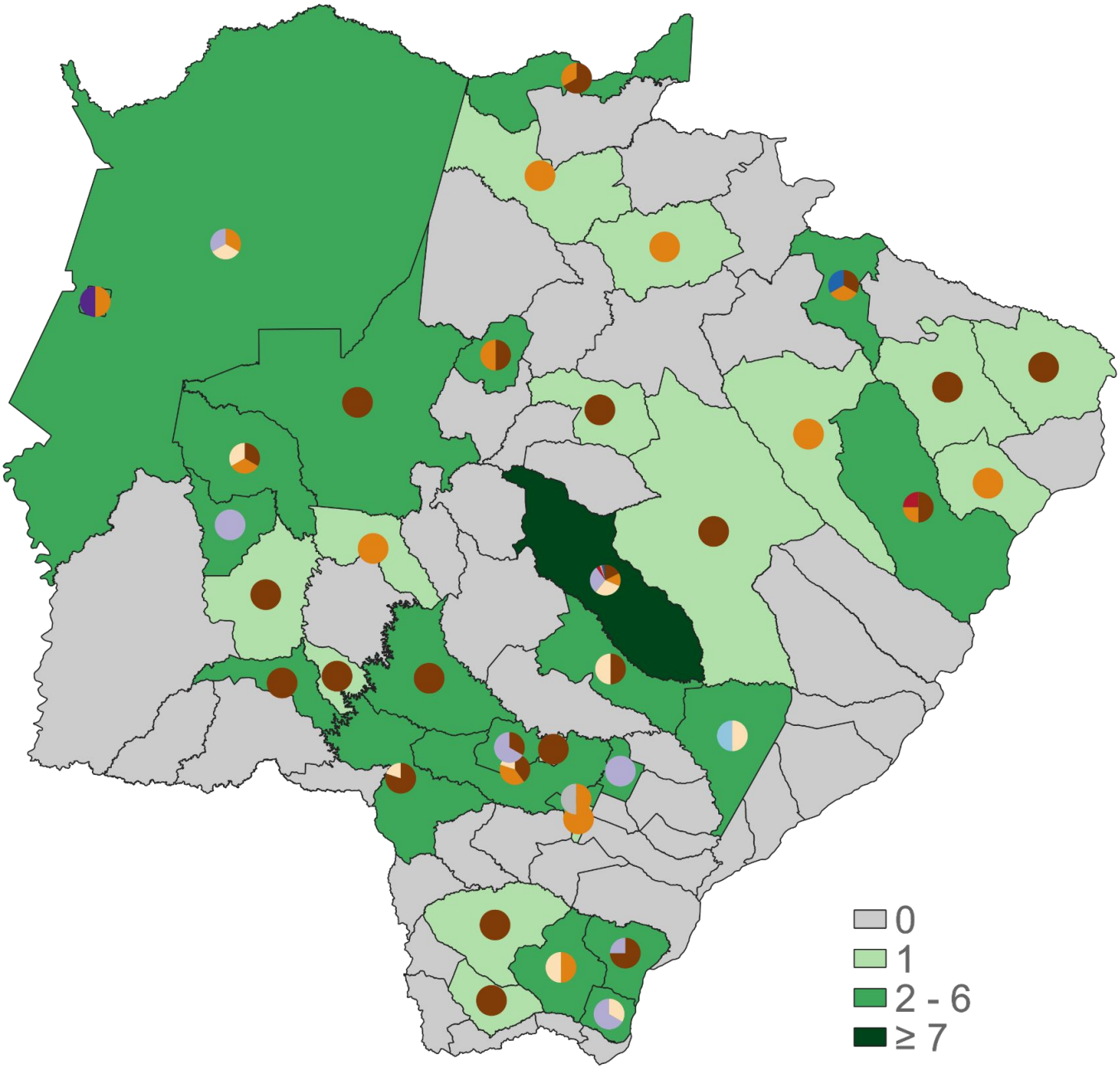

B.1.1.28 P.2 B.1.1.274 B.1.1 B.1.212 N.4
B.1.1.33 P.1 B.1 B.1.1.247 B.1.240

Fonte: LACEN, SES / MS
*Última atualização: 16/04/2021

Mapeamento Genômico de Mato Grosso do Sul

Genoma	Casos	%	Municípios
B.1.1.28	42	32,8%	Amambai (1), Aquidauana (2), Bandeirantes (1), Bonito (1), Campo Grande (9), Chapadão do Sul (1), Douradina (1), Dourados (2), Guia Lopes da Laguna (1), Inocência (1), Itaporã (1), Itaquiraí (3), Jardim (2), Maracaju (2), Miranda (1), Nova Alvorada do Sul (1), Paranaíba (1), Ponta Porã (4), Ribas do Rio Pardo (1), Rio Negro (1), Sonora (2), Tacuru (1), Três Lagoas (2)
B.1.1.33	24	18,8%	Água Clara (1), Anastácio (1), Campo Grande (7), Chapadão do Sul (1), Corumbá (1), Coxim (1), Dourados (2), Fátima do Sul (1), Figueirão (1), Iguatemi (1), Ladário (1), Miranda (1), Rio Negro (1), Selvíria (1), Sonora (1), Três Lagoas (1), Vicentina (1)
P.2	23	18,0%	Campo Grande (15), Corumbá (1), Dourados (1), Eldorado (1), Iguatemi (1), Miranda (1), Nova Alvorada do Sul (1), Nova Andradina (1), Ponta Porã (1)
P.1	29	22,7%	Bodoquena (2), Campo Grande (15), Corumbá (1), Deodápolis (6), Eldorado (2), Itaporã (2), Itaquiraí (1)
B.1.1.274	1	0,8%	Ladário (1)
B.1	3	2,3%	Campo Grande (2), Três Lagoas (1)
B.1.1	1	0,8%	Campo Grande (1)
B.1.1.247	1	0,8%	Nova Andradina (1)
B.1.212	2	1,6%	Campo Grande (1), Chapadão do Sul (1)
B.1.240	1	0,8%	Fátima do Sul (1)
N.4	1	0,8%	Campo Grande (1)
Total	**128**	**100%**	**37 Municípios**

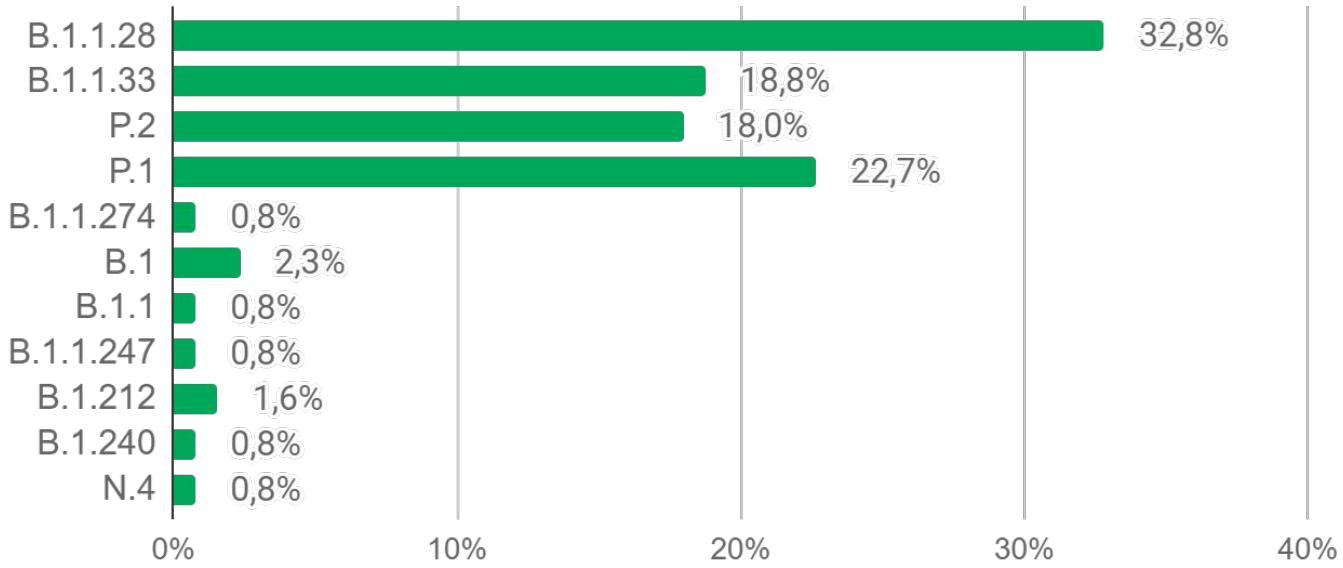

Fonte: LACEN, SES / MS
*Última atualização: 16/04/2021

Mapeamento Genômico de Mato Grosso do Sul

DESCRIÇÃO DAS LINHAGENS DE SARS-CoV-2 DETECTADAS NO MS:

- **B.1.1.28:** Linhagem brasileira;
- **B.1.1.33:** Linhagem brasileira;
- **P.1:** Linhagem brasileira surgiu em Manaus, variante descendente da linhagem B.1.1.28. Variante de preocupação, indicada por algumas pesquisas como altamente transmissível e maior potencial de gravidade;
- **P.2:** Linhagem brasileira surgiu no Rio de Janeiro;
- **B.1.1.274:** Inglaterra, Tailândia, Rússia e EUA;
- **B.1:** Grande linhagem europeia cuja origem corresponde aproximadamente ao surto no norte da Itália no início de 2020;
- **B.1.1:** Linhagem européia;
- **B.1.1.247:** antiga B.1.1.55 linhagem do norte da Europa, Norte da África e Gâmbia;
- **B.1.212:** Linhagem Sul Americana;
- **B.1.240:** Surgiu nos EUA;
- **N.4:** Surgiu no Chile derivada da B.1.1.33.4.

Últimos Óbitos por COVID-19

	Município de Residência	Sexo	Idade	Data de Notificação	Data do Óbito	Comorbidades
5.515	Ponta Porã	M	56	02/04/2021	23/04/2021	Nada relatado
5.516	Dourados	M	68	20/04/2021	25/04/2021	Doença cardiovascular crônica, Hipertensão
5.517	Corumbá	F	53	18/04/2021	24/04/2021	Diabetes, Hipertensão
5.518	Campo Grande	M	71	16/03/2021	05/04/2021	Nada relatado
5.519	Campo Grande	F	52	17/04/2021	24/04/2021	Doença cardiovascular crônica, Hipertensão, Obesidade
5.520	Campo Grande	M	59	19/04/2021	19/04/2021	Diabetes, Doença renal crônica
5.521	Dois Irmãos do Buriti	F	48	16/04/2021	24/04/2021	Nada relatado
5.522	Campo Grande	F	52	11/04/2021	24/04/2021	Nada relatado
5.523	Miranda	F	52	17/02/2021	24/03/2021	Diabetes, Doença cardiovascular crônica, Obesidade
5.524	Campo Grande	M	67	24/03/2021	11/04/2021	Diabetes, Doença respiratória crônica
5.525	Dourados	M	66	13/04/2021	24/04/2021	Diabetes, Doença cardiovascular crônica, Hipertensão, Obesidade
5.526	Três Lagoas	M	72	22/04/2021	20/04/2021	Diabetes, Hipertensão, Imunodeficiência/Imunossupressão
5.527	Deodápolis	M	48	19/03/2021	25/04/2021	Doença renal crônica, Hipertensão
5.528	Ivinhema	M	59	19/04/2021	21/04/2021	Diabetes, Doença cardiovascular crônica, Doença renal crônica, Hipertensão
5.529	Campo Grande	F	35	02/04/2021	24/04/2021	Nada relatado
5.530	Campo Grande	F	32	31/03/2021	24/04/2021	Hipertensão, Imunodeficiência/Imunossupressão , Obesidade
5.531	Campo Grande	F	68	13/03/2021	24/04/2021	Doença respiratória crônica
5.532	Campo Grande	F	62	21/04/2021	23/04/2021	Doença cardiovascular crônica, Hipertensão, Obesidade
5.533	Campo Grande	F	74	19/04/2021	24/04/2021	Diabetes, Doença cardiovascular crônica
5.534	Campo Grande	M	62	12/04/2021	24/04/2021	Diabetes, Obesidade
5.535	Naviraí	F	56	14/04/2021	25/04/2021	Imunodeficiência/Imunossupressão
5.536	Paranaíba	M	75	17/04/2021	24/04/2021	Diabetes

Últimos Óbitos por COVID-19

	Município de Residência	Sexo	Idade	Data de Notificação	Data do Óbito	Comorbidades
5.537	Ponta Porã	M	36	03/04/2021	25/04/2021	Doença cardiovascular crônica, Obesidade
5.538	Sidrolândia	F	60	17/04/2021	24/04/2021	Doença cardiovascular crônica, Hipertensão, Obesidade
5.539	Campo Grande	F	64	01/04/2021	15/04/2021	Nada relatado
5.540	Campo Grande	F	74	09/04/2021	10/04/2021	Doença cardiovascular crônica, Doença respiratória crônica
5.541	Campo Grande	M	88	25/03/2021	09/04/2021	Doença cardiovascular crônica
5.542	Três Lagoas	M	83	22/04/2021	24/04/2021	Diabetes, Doença cardiovascular crônica, Hipertensão

Óbitos por COVID-19 em Mato Grosso do Sul

Macrorregião de residência

Campo Grande	Dourados	Três Lagoas	Corumbá
3.382 (61,3%)	1.225 (22,2%)	549 (10,0%)	386 (7,0%)

Município de residência em ordem decrescente de frequência

$$\text{Taxa de letalidade (\%)} = \frac{\text{óbitos}}{\text{casos confirmados}}$$

$$\text{Taxa de mortalidade} = \frac{\text{óbitos}}{\text{população}} \times 100 \text{ mil}$$

		Município	Óbitos	Distribuição	Letalidade	Mortalidade
		Mato Grosso do Sul	5.542	100%	2,3%	197,3
1	=	Campo Grande	2.380	42,9%	2,5%	262,7
2	=	Dourados	401	7,2%	1,5%	177,8
3	=	Corumbá	337	6,1%	2,8%	300,7
4	=	Três Lagoas	284	5,1%	2,1%	230,4
5	=	Naviraí	168	3,0%	2,5%	301,7
6	=	Ponta Porã	148	2,7%	2,6%	157,6
7	=	Aquidauana	112	2,0%	2,8%	233,2
8	=	Sidrolândia	109	2,0%	2,4%	184,0
9	=	Paranaíba	84	1,5%	2,8%	198,7
10	=	Cassilândia	66	1,2%	2,9%	300,0
11	=	Miranda	63	1,1%	3,0%	223,2
12	=	Maracaju	54	1,0%	1,4%	112,4
13	=	Coxim	53	1,0%	2,3%	158,4
14	=	Anastácio	51	0,9%	3,1%	202,1
15	=	Ladário	49	0,9%	2,4%	206,8
15	=	Rio Verde de Mato Grosso	49	0,9%	3,6%	245,3
16	=	Nova Andradina	48	0,9%	2,2%	86,9
17	=	Costa Rica	45	0,8%	2,1%	212,8
17	=	São Gabriel do Oeste	45	0,8%	1,8%	165,3
18	=	Bonito	41	0,7%	1,9%	184,8
18	=	Fátima do Sul	41	0,7%	2,3%	213,9
19	=	Amambai	40	0,7%	1,9%	100,4

Óbitos por COVID-19 em Mato Grosso do Sul

		Município	Óbitos	Distribuição	Letalidade	Mortalidade
20	=	Chapadão do Sul	39	0,7%	1,3%	150,8
21	=	Jardim	38	0,7%	3,9%	144,8
22	=	Terenos	37	0,7%	4,0%	166,2
23	=	Aparecida do Taboado	35	0,6%	1,6%	134,3
24	=	Eldorado	34	0,6%	3,3%	274,2
25	▲	Ivinhema	33	0,6%	1,6%	142,0
25	=	Rio Brilhante	33	0,6%	1,1%	86,4
26	▲	Ribas do Rio Pardo	29	0,5%	2,4%	116,2
27	▲	Água Clara	28	0,5%	1,8%	177,5
27	▲	Itaporã	28	0,5%	1,9%	111,3
28	▲	Dois Irmãos do Buriti	27	0,5%	3,0%	235,5
29	▲	Caarapó	25	0,5%	1,0%	81,7
30	▲	Bataguassu	24	0,4%	1,2%	102,9
31	▲	Itaquiraí	23	0,4%	1,7%	107,6
31	▲	Nova Alvorada do Sul	23	0,4%	1,6%	102,5
31	▲	Porto Murtinho	23	0,4%	3,2%	133,0
32	▲	Bela Vista	19	0,3%	2,7%	76,8
32	▲	Camapuã	19	0,3%	3,3%	138,8
32	▲	Mundo Novo	19	0,3%	1,4%	102,9
33	▲	Deodápolis	18	0,3%	1,8%	138,6
33	▲	Glória de Dourados	18	0,3%	2,3%	180,9
33	▲	Guia Lopes da Laguna	18	0,3%	2,8%	183,2
34	▲	Nioaque	15	0,3%	2,0%	108,2
34	▲	Sonora	15	0,3%	1,4%	76,1
35	▲	Coronel Sapucaia	14	0,3%	2,1%	91,2
35	▲	Tacuru	14	0,3%	2,1%	119,9
35	▲	Vicentina	14	0,3%	2,6%	229,2
36	▲	Angélica	13	0,2%	2,1%	118,9
37	▲	Batayporã	11	0,2%	1,8%	96,9
37	▲	Brasilândia	11	0,2%	1,6%	92,8
37	▲	Iguatemi	11	0,2%	1,4%	68,0
38	▲	Pedro Gomes	10	0,2%	2,3%	131,2
38	▲	Sete Quedas	10	0,2%	2,0%	92,8
39	▲	Aral Moreira	9	0,2%	2,6%	73,0
39	▲	Bodoquena	9	0,2%	3,5%	114,8

Óbitos por COVID-19 em Mato Grosso do Sul

		Município	Óbitos	Distribuição	Letalidade	Mortalidade
40	▲	Anaurilândia	8	0,1%	2,9%	88,1
40	▲	Bandeirantes	8	0,1%	1,9%	110,1
40	▲	Paraíso das Águas	8	0,1%	3,0%	141,5
40	▲	Paranhos	8	0,1%	2,0%	55,5
40	▲	Rio Negro	8	0,1%	2,4%	166,9
41	▲	Caracol	7	0,1%	2,3%	113,2
41	▲	Inocência	7	0,1%	1,1%	92,3
41	▲	Rochedo	7	0,1%	2,2%	137,8
42	▲	Alcinópolis	6	0,1%	3,7%	110,8
42	▲	Antônio João	6	0,1%	2,0%	66,5
42	▲	Jaraguari	6	0,1%	3,3%	82,6
42	▲	Juti	6	0,1%	1,4%	88,4
42	▲	Laguna Carapã	6	0,1%	1,6%	80,9
43	▲	Corguinho	5	0,1%	2,5%	82,6
43	▲	Douradina	5	0,1%	1,2%	83,7
43	▲	Novo Horizonte do Sul	5	0,1%	1,8%	135,7
43	▲	Santa Rita do Pardo	5	0,1%	1,3%	63,3
43	▲	Selvíria	5	0,1%	2,4%	76,4
43	▲	Taquarussu	5	0,1%	2,5%	139,4
44	▲	Figueirão	3	0,1%	3,1%	98,1
44	▲	Japorã	3	0,1%	2,4%	32,5
45	▲	Jateí	1	< 0,1%	0,3%	24,9

► Óbitos com SIM-P (Síndrome Inflamatória Multissistêmica Pediátrica)

	Nº de Sequência Publicada	Município de Residência	Sexo	Idade	Data de Notificação	Data do Óbito	Comorbidades
1	1.514	Campo Grande	F	15	19/10/2020	20/10/2020	Nada relatado

Distribuição Espacial dos Óbitos por COVID-19

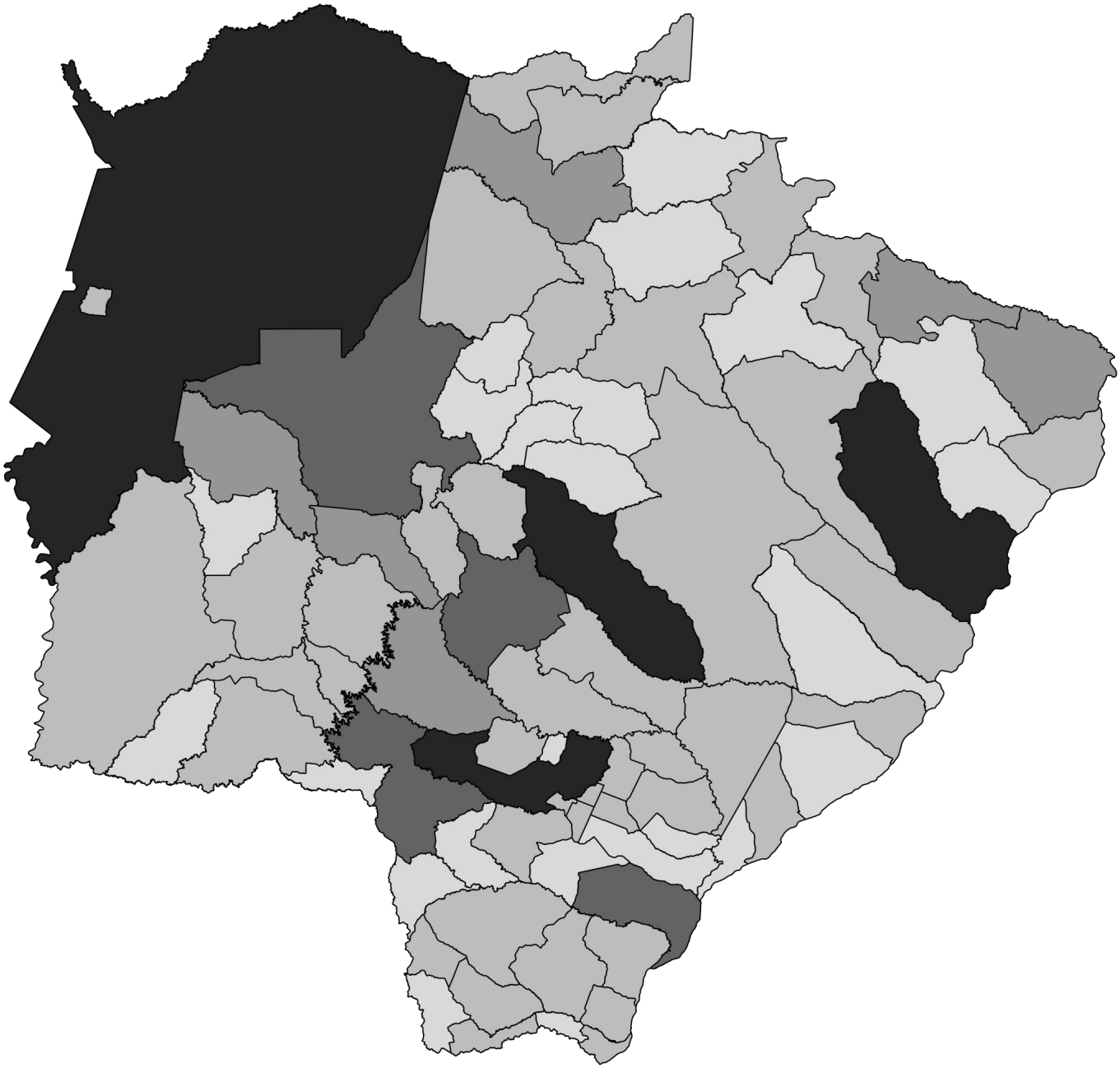

Fonte: SES / MS
*Dados sujeitos a alterações pelos municípios.

- Sem óbitos (0)
- 1 a 9 (24)
- 10 a 49 (41)
- 50 a 99 (6)
- 100 a 199 (4)
- 200 ou mais (4)

Distribuição Espacial da Letalidade por COVID-19

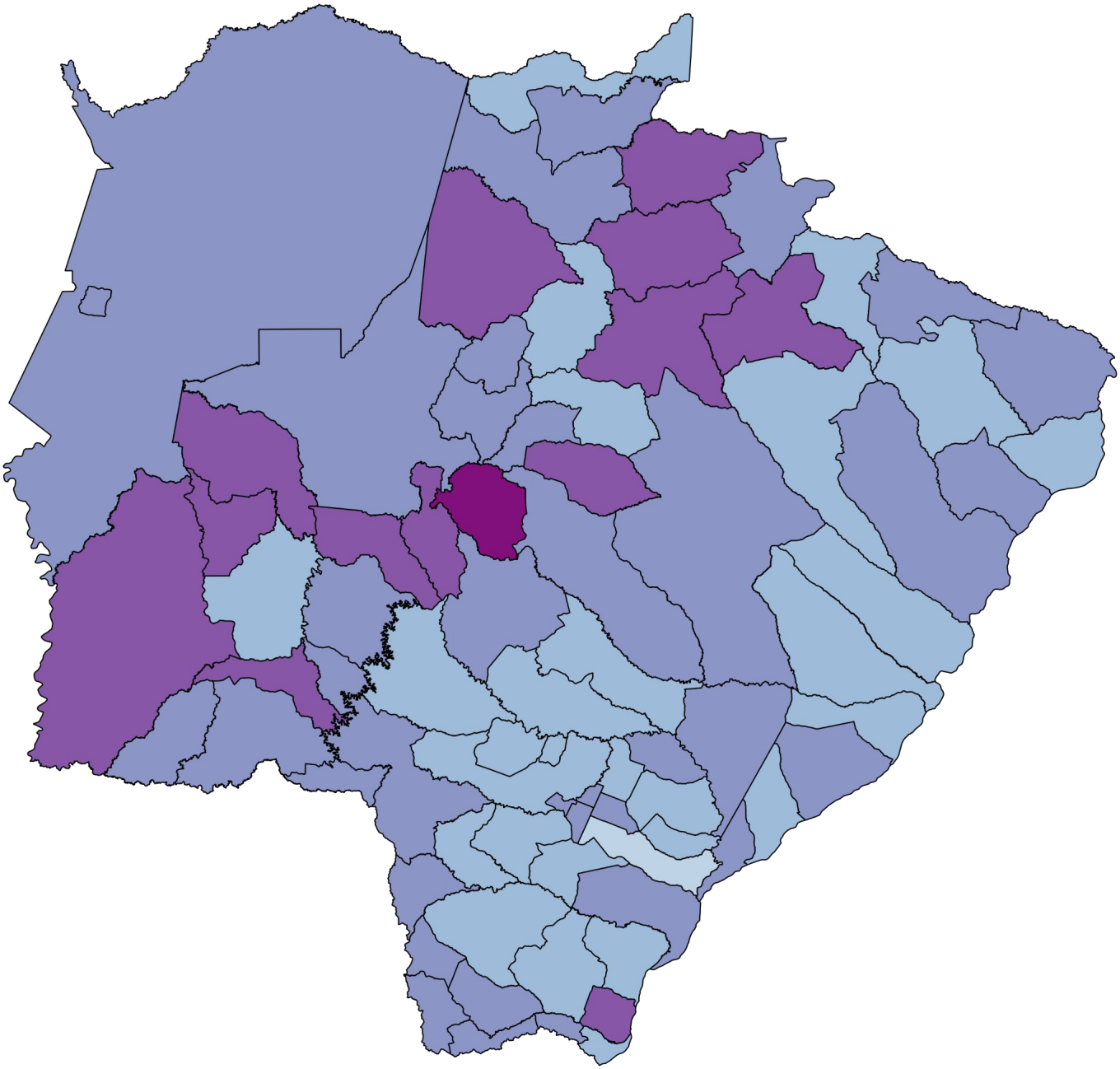

Fonte: SES / MS
*Dados sujeitos a alterações pelos municípios.

- Sem óbitos (0)
- 0,1% a 0,9% (1)
- 1,0% a 1,9% (28)
- 2,0% a 2,9% (36)
- 3,0% a 3,9% (13)
- 4,0% ou mais (1)

Perfil dos Óbitos por COVID-19

Sexo

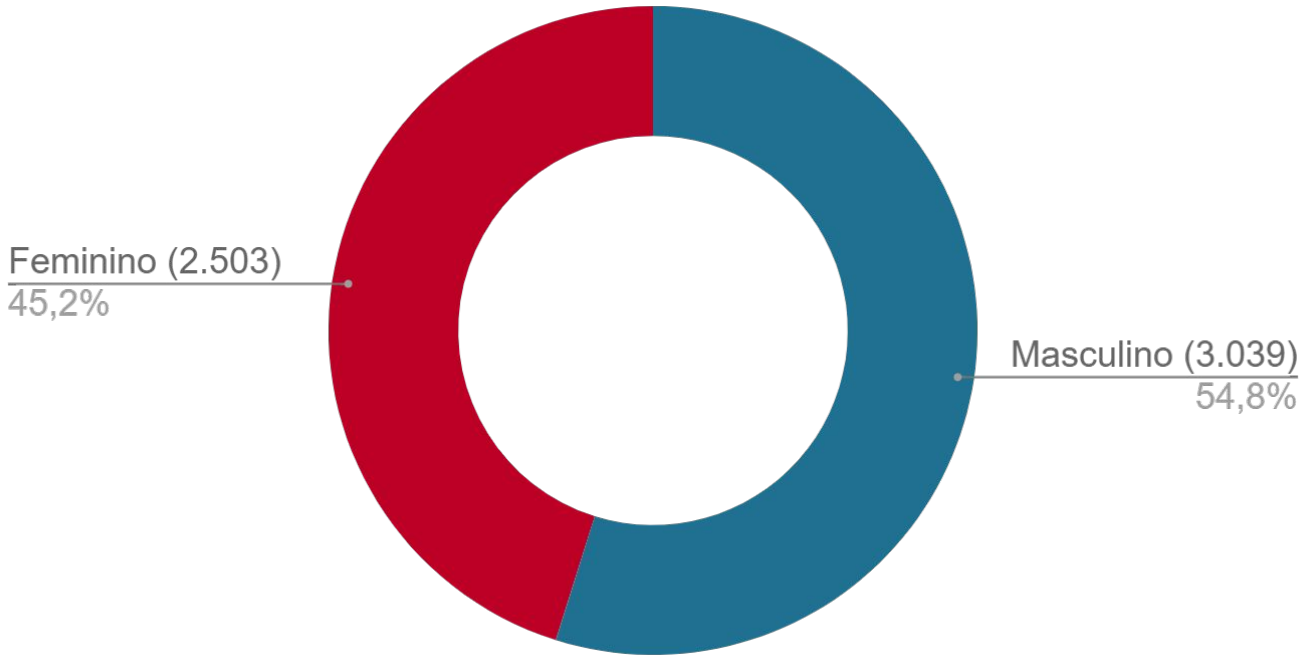

Fonte: SES / MS
*Dados sujeitos a alterações pelos municípios.

Letalidade por sexo

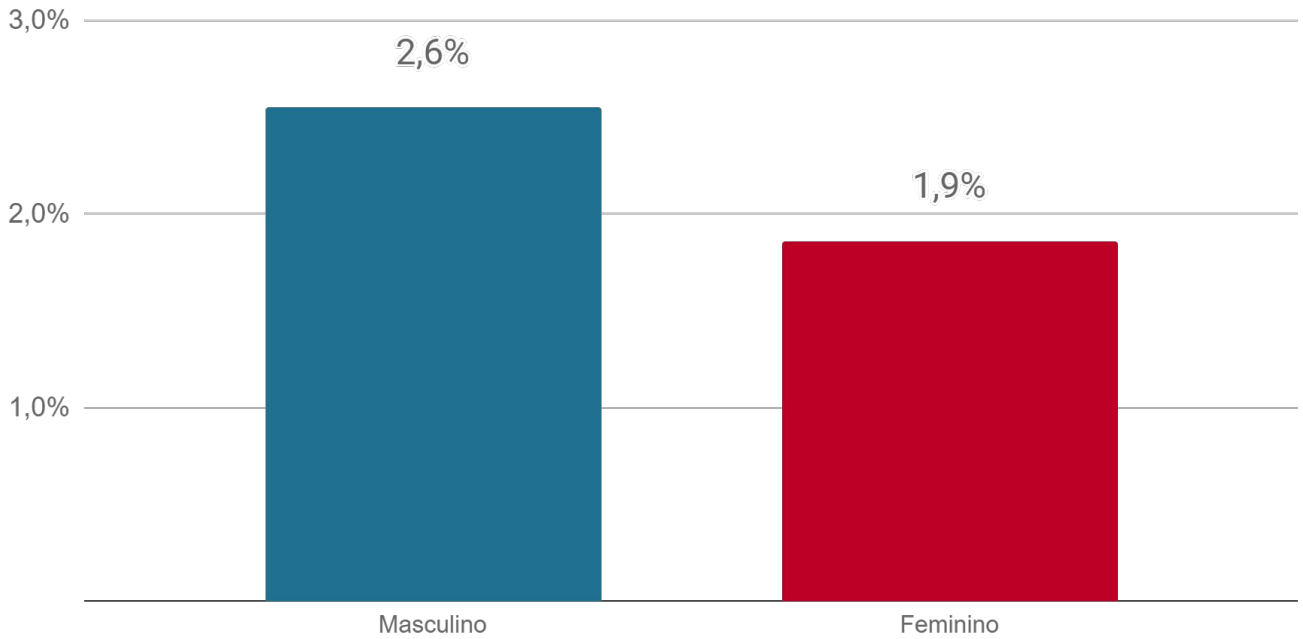

Fonte: SES / MS
*Dados sujeitos a alterações pelos municípios.

Perfil dos Óbitos por COVID-19

Faixa etária

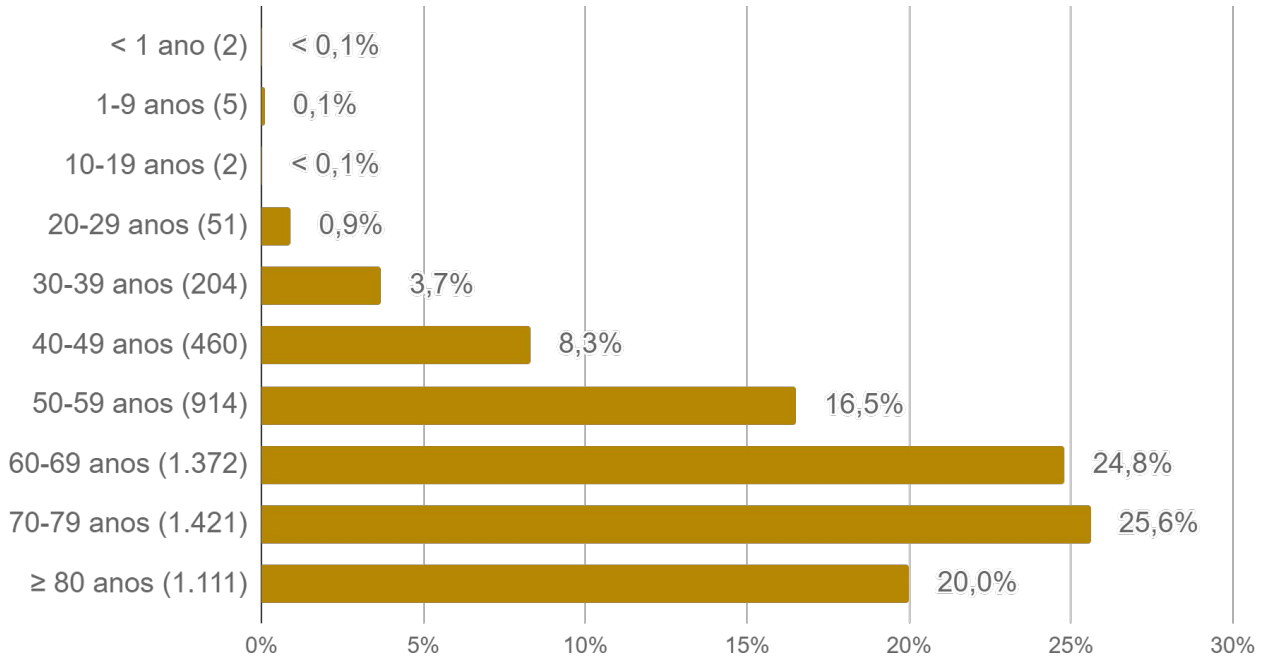

Fonte: SES / MS
*Dados sujeitos a alterações pelos municípios.

Letalidade por faixa etária

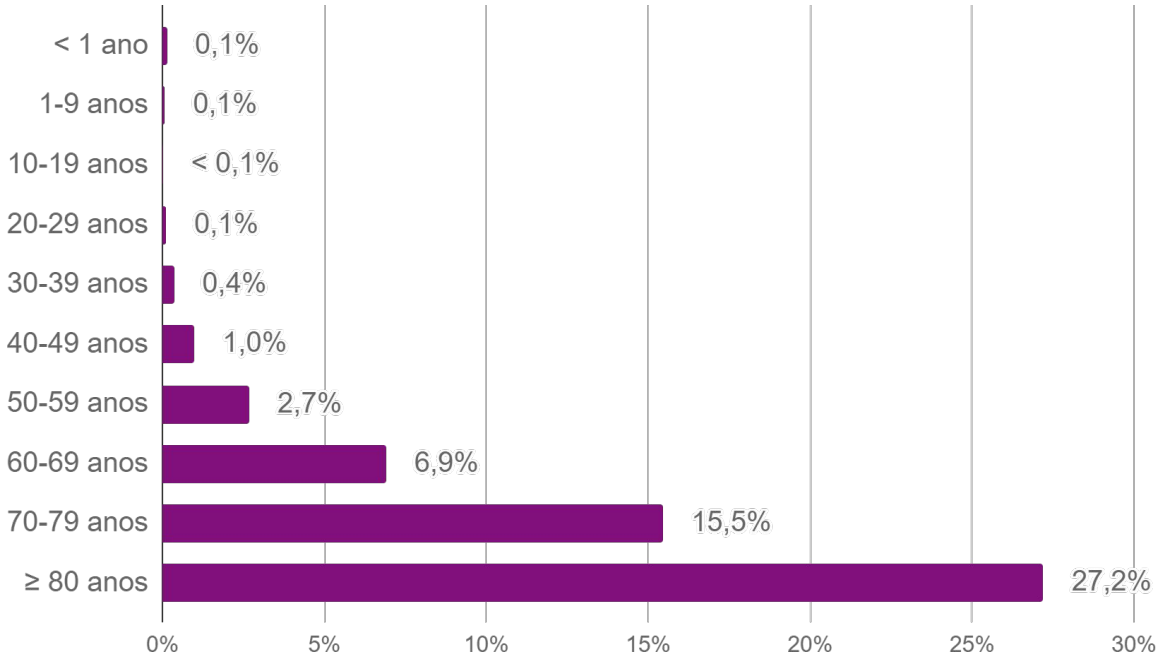

Fonte: SES / MS
*Dados sujeitos a alterações pelos municípios.

Perfil dos Óbitos por COVID-19

Comorbidades

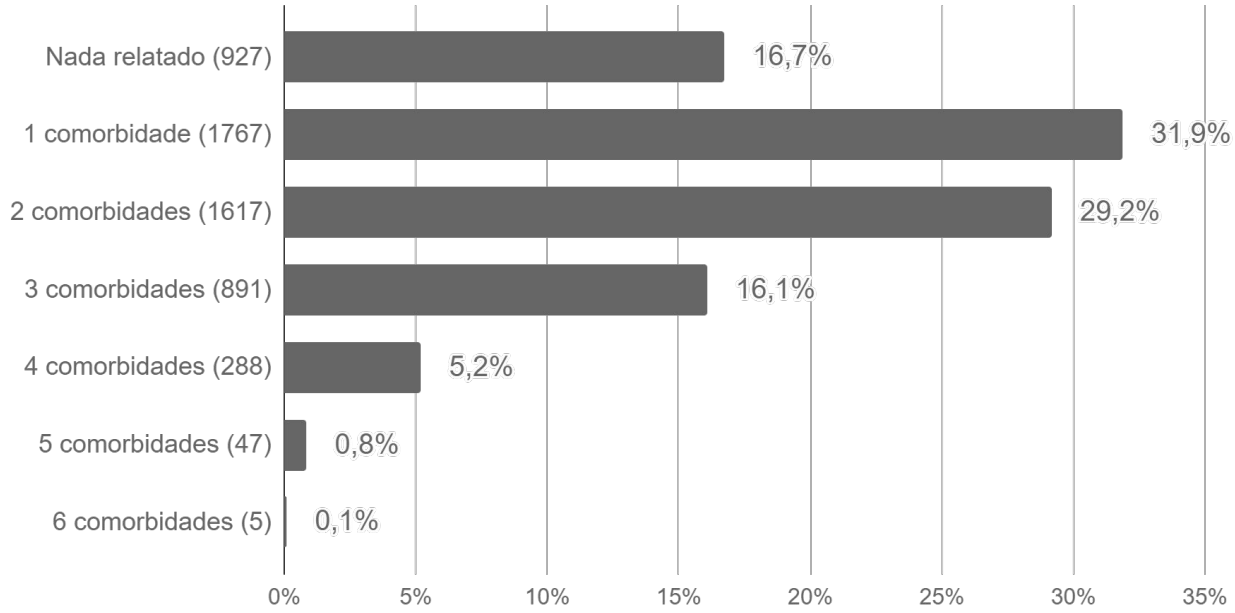

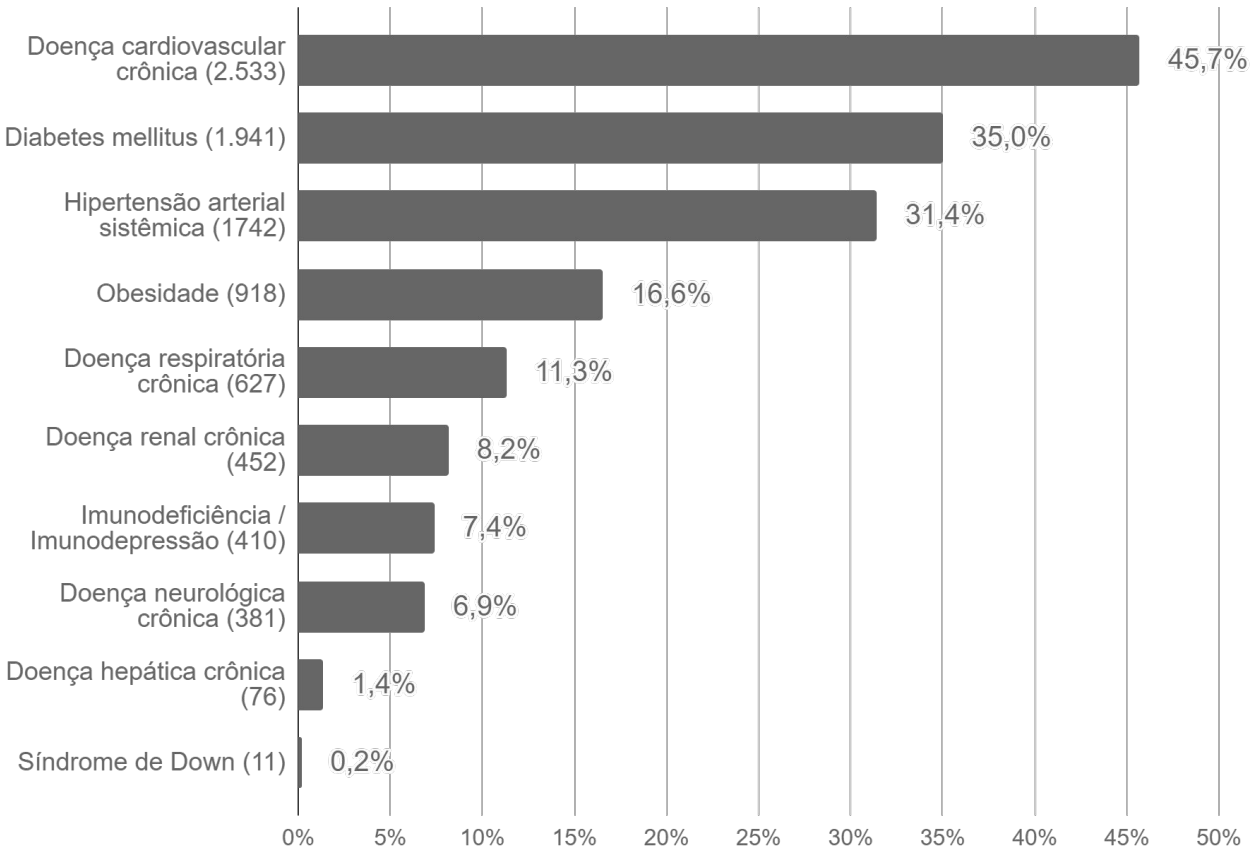

Fonte: SES / MS
*Dados sujeitos a alterações pelos municípios.

SRAG em Mato Grosso do Sul

A Síndrome Respiratória Aguda Grave (SRAG) é uma condição clínica na qual o indivíduo apresenta um ou mais sinais de agravamento da síndrome gripal (SG). Entre os principais agentes etiológicos que contribuem para que o paciente evolua para uma SRAG, estão os vírus da influenza, vírus sincicial respiratório, adenovírus, coronavírus, entre outros; do mesmo modo que outros agentes etiológicos como diversas bactérias, leishmaniose, leptospirose, etc.

► Casos de SRAG por semana epidemiológica de início dos sintomas

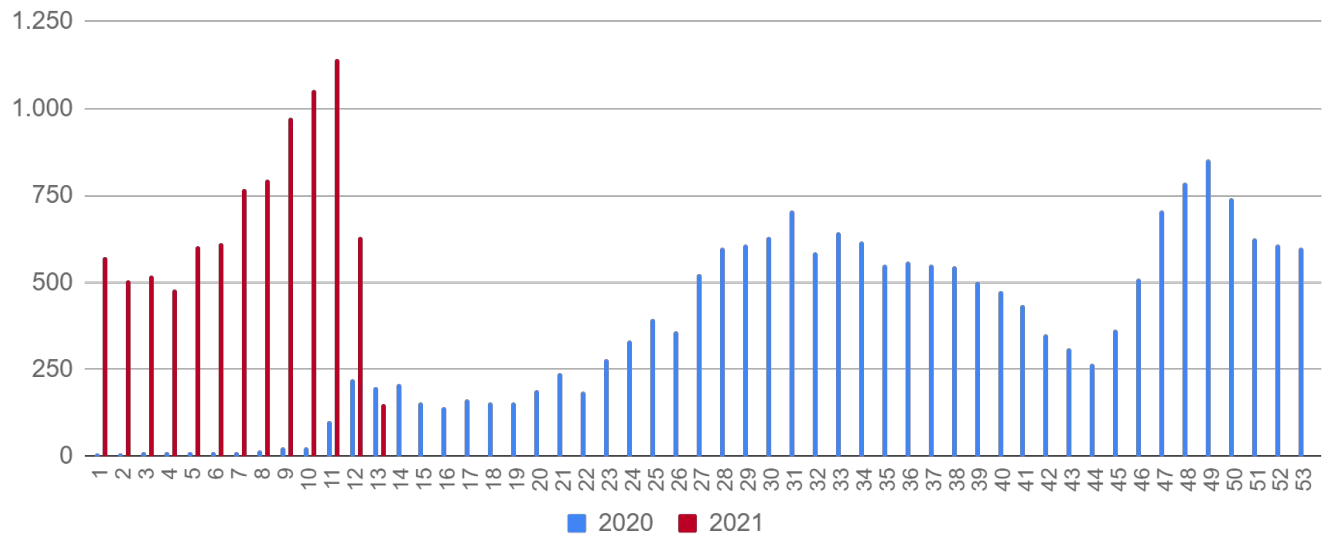

Fonte: SIVEP Gripe
*Dados sujeitos a alterações pelos municípios.

► Óbitos por SRAG[1] por semana epidemiológica de início dos sintomas

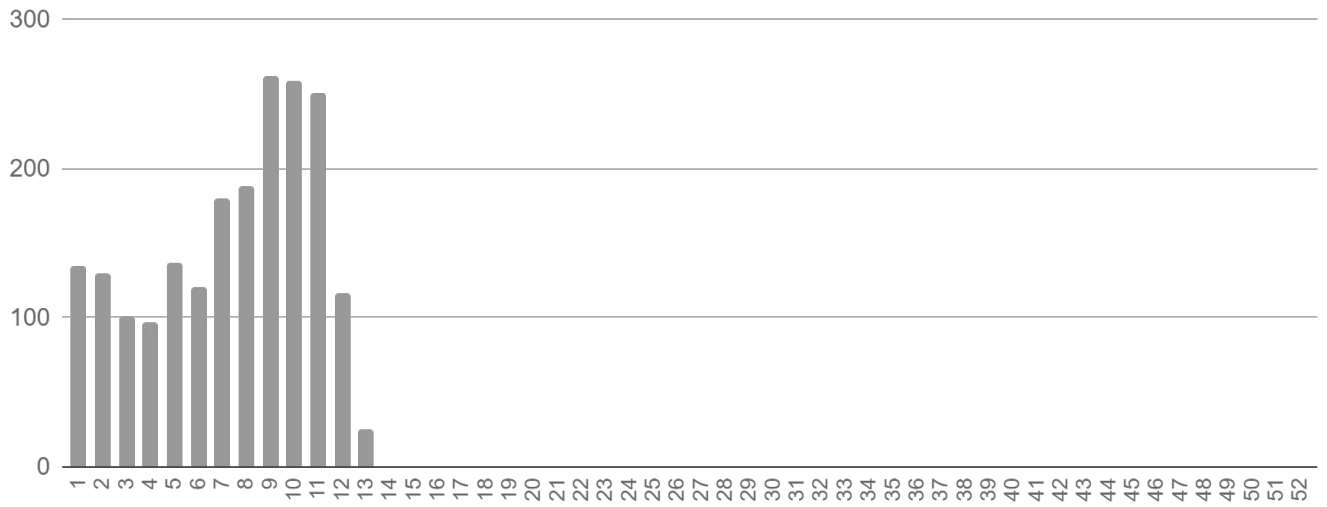

[1] Todos os óbitos por SRAG (ocorridos por diversos agentes etiológicos) são submetidos a testagem pelo LACEN para diagnóstico de: Influenza (A H1N1, A H3N2, Influenza B), COVID-19 e painel viral: metapneumovírus, adenovírus, rinovírus, parainfluenza 1, parainfluenza 2, parainfluenza 3, virus sincicial respiratório.

Fonte: SIVEP Gripe
*Dados sujeitos a alterações pelos municípios.

Medidas Importantes

- Para contenção da transmissibilidade do COVID-19, deverá ser adotada como medida não farmacológica o isolamento domiciliar da pessoa com sintomas respiratórios e das pessoas que residam no mesmo endereço, ainda que estejam assintomáticos, devendo permanecer em isolamento pelo período máximo de 14 (quatorze) dias.
- Considera-se pessoa com sintomas respiratórios, a apresentação de tosse seca, dor de garganta, ou dificuldade respiratória, acompanhada ou não de febre.
- Os indivíduos com febre e/ou sintomas respiratórios são aconselhados a usar a máscara. É importante lavar as mãos com água e sabão ou álcool em gel a 70% antes de colocar a máscara facial. Além disso, deve-se substituir a máscara por uma nova limpa e seca, assim que ela se tornar úmida.
- As pessoas com mais de 60 anos de idade, devem observar o distanciamento social, restringindo seus deslocamentos para realização de atividades estritamente necessárias, evitando transporte de utilização coletiva, viagens e eventos esportivos, artísticos, culturais, científicos, comerciais e religiosos e outros com concentração próxima de pessoas.

Notificação

NOTIFICAÇÃO IMEDIATA: Todos os casos devem ser registrados por serviços públicos e privados, por meio do preenchimento da ficha de **SRAG HOSPITALIZADO - SIVEP GRIPE**, dentro das primeiras 24 horas a partir da suspeita clínica.

Inserem no SIVEP GRIPE: Aquidauana, Caarapó, Campo Grande, Chapadão do Sul, Corumbá, Costa Rica, Coxim, Dois Irmãos do Buriti, Dourados, Fátima do Sul, Jardim, Maracaju, Naviraí, Nioaque, Nova Andradina, Paraíso das Águas, Paranaíba, Ponta Porã, São Gabriel do Oeste, Sidrolândia, Três Lagoas e Sonora.
Demais municípios enviam a ficha ao CIEVS.

Plantão CIEVS 24 horas: (67) 98477-3435
cievs.ms@hotmail.com

Plantão CIEVS Estadual

DISQUE-NOTIFICA

0800-647-1650

(67) 98477-3435 (ligações, SMS, WhatsApp - 24 horas)

(67) 3318-1823 (expediente)

E-NOTIFICA

cievs.ms@hotmail.com (24 horas)

cievs@saude.ms.gov.br (expediente)

ENDEREÇO

Avenida do Poeta Manoel de Barros, Bloco VII
CEP: 79.031-902 - Campo Grande / MS

Visite o painel interativo COVID-19 de Mato Grosso do Sul
http://mais.saude.ms.gov.br/

Governador do Estado de Mato Grosso do Sul	Reinaldo Azambuja Silva
Secretário de Estado de Saúde	Geraldo Resende Pereira
Secretária de Estado de Saúde Adjunta	Crhistinne Cavalheiro Maymone Gonçalves
Diretoria de Vigilância em Saúde	Larissa Domingues Castilho
Coordenadoria do CIEVS Estadual	Karine Barbosa
Gerência Técnica de Influenza e Doenças Respiratórias	Lívia de Mello Maziero
Elaboração	Daniel Henrique Tsuha Fabrícia Carvalho Chagas Grazielli Rocha Romera Lívia de Mello Maziero