

Boletim Epidemiológico

COVID-19

Março
2023

07

Vigilância em Saúde / Gerência Técnica de Influenza e Doenças Respiratórias

► Panorama :: Mundo e Brasil



Casos

758.390.564

37.076.053

Óbitos

6.859.093

699.276

► Panorama :: Mato Grosso do Sul



Casos

607.776

+420

Óbitos

11.016

+6

► Panorama :: Mato Grosso do Sul

2020	
Casos confirmados	133.761
Incidência (por 100 mil habitantes)	4.761,2
Óbitos	2.397
Letalidade	1,8%
Mortalidade (por 100 mil habitantes)	85,3

2021	
Casos confirmados	246.644
Incidência (por 100 mil habitantes)	8.687,1
Óbitos	7.355
Letalidade	3,0%
Mortalidade (por 100 mil habitantes)	259,1

2022	
Casos confirmados	212.804
Incidência (por 100 mil habitantes)	7.495,2
Óbitos	1.180
Letalidade	0,6%
Mortalidade (por 100 mil habitantes)	41,6

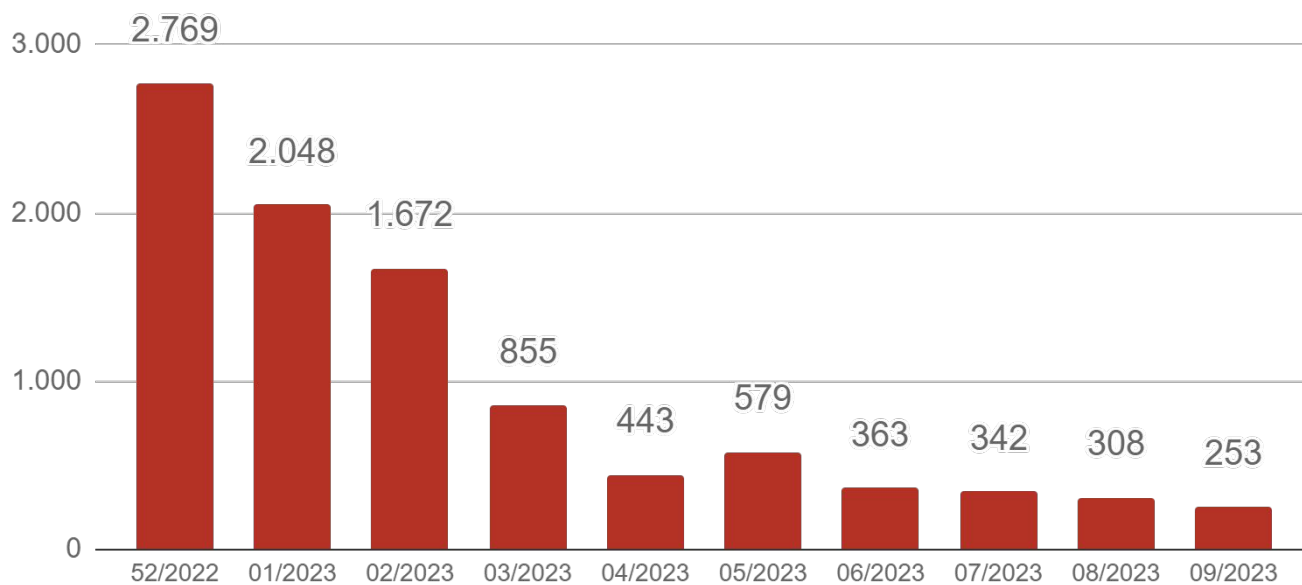
2023	
Casos confirmados	14.567
Incidência (por 100 mil habitantes)	513,1
Óbitos	84
Letalidade	0,6%
Mortalidade (por 100 mil habitantes)	3,0

Fonte: SES / MS

*Dados sujeitos a alterações pelos municípios.

▶ Evolução dos Casos Confirmados e Óbitos

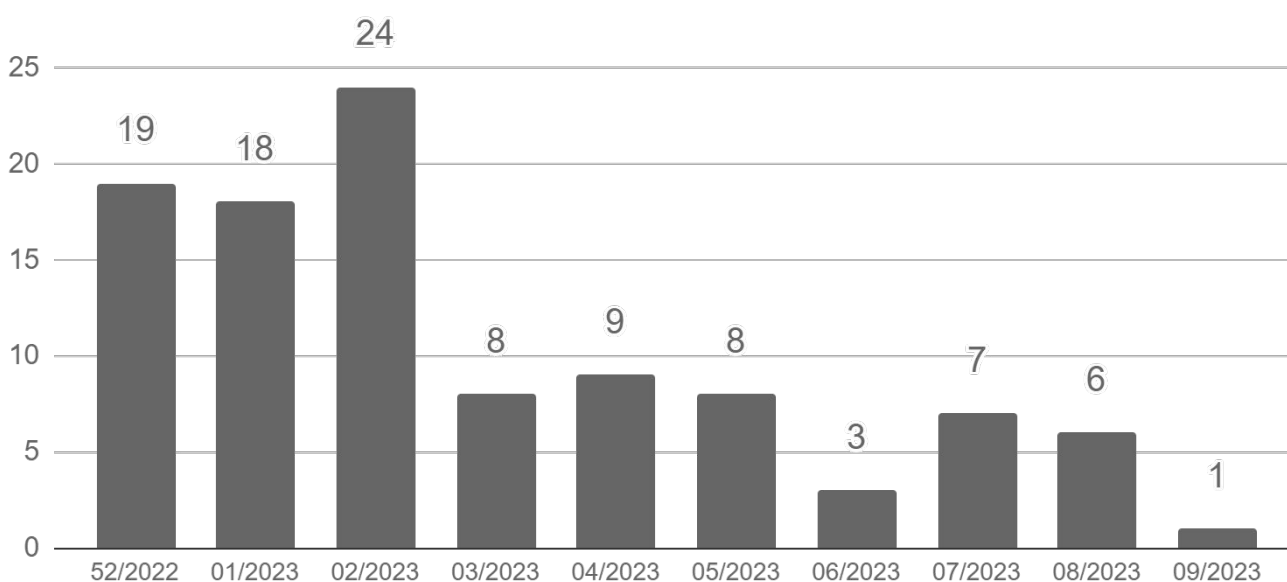
▶ Casos confirmados por semana epidemiológica de notificação



Fonte: SES / MS

*Dados sujeitos a alterações pelos municípios.

▶ Óbitos por semana epidemiológica de ocorrência



Fonte: SES / MS

*Dados sujeitos a alterações pelos municípios.

► Casos Confirmados Novos

Município	28/02/2023	07/03/2023	Casos novos
Dourados	55.122	55.179	+57
Paranaíba	8.762	8.818	+56
Campo Grande	213.852	213.907	+55
Três Lagoas	33.322	33.357	+35
Ivinhema	8.416	8.448	+32
Aparecida do Taboado	6.923	6.949	+26
Nova Alvorada do Sul	4.261	4.287	+26
Itaquiraí	3.318	3.338	+20
Naviraí	13.035	13.051	+16
Santa Rita do Pardo	1.823	1.837	+14
Amambai	6.418	6.429	+11
Glória de Dourados	2.289	2.300	+11
Bonito	5.843	5.852	+9
Mundo Novo	4.999	5.008	+9
Cassilândia	5.870	5.877	+7
Coxim	8.116	8.123	+7
Itaporã	3.845	3.852	+7
Anastácio	3.689	3.695	+6
Deodápolis	3.766	3.772	+6
Anaurilândia	1.437	1.442	+5
Corumbá	22.733	22.738	+5
Jardim	4.661	4.666	+5
Fátima do Sul	5.140	5.144	+4
Paranhos	1.225	1.229	+4
Costa Rica	7.422	7.425	+3
Sete Quedas	1.672	1.675	+3
Sidrolândia	9.638	9.641	+3
Camapuã	2.127	2.129	+2
Chapadão do Sul	9.090	9.092	+2
Iguatemi	1.503	1.505	+2
Ladário	4.254	4.256	+2
Maracaju	12.526	12.528	+2

► Casos Confirmados Novos (cont.)

Município	28/02/2023	07/03/2023	Casos novos
Nova Andradina	8.404	8.406	+2
São Gabriel do Oeste	6.053	6.055	+2
Sonora	3.186	3.188	+2
Terenos	3.273	3.275	+2
Água Clara	5.560	5.561	+1
Bela Vista	2.994	2.995	+1
Figueirão	552	553	+1
Inocência	2.160	2.161	+1
Laguna Carapã	1.319	1.320	+1
Nioaque	2.114	2.115	+1
Rio Brillhante	7.573	7.574	+1
Rio Negro	1.038	1.039	+1
Rochedo	846	847	+1
Eldorado	2.055	2.054	-1
Paraíso das Águas	1.291	1.290	-1
Aquidauana	8.407	8.360	-47
Mato Grosso do Sul	607.356	607.776	+420

▶ Últimos Óbitos por COVID-19

	Município de Residência	Sexo	Idade	Data de Notificação	Data do Óbito	Comorbidades
11.011	Campo Grande	M	52	21/01/2022	21/01/2022	Nada relatado
11.012	Campo Grande	F	95	15/02/2022	15/02/2022	Doença neurológica crônica
11.013	Dourados	F	76	06/02/2023	04/03/2023	Doença cardiovascular crônica
11.014	Campo Grande	F	81	24/12/2022	06/02/2023	Doença cardiovascular crônica
11.015	Campo Grande	M	71	03/01/2023	03/01/2023	Doença cardiovascular crônica, Doença respiratória crônica, Hipertensão, Doença hepática crônica
11.016	Campo Grande	F	49	20/01/2023	27/01/2023	Imunodeficiência/Imunossupressão

INFORMAMOS QUE O ÓBITO PUBLICADO NO BOLETIM ESTADUAL NA DATA DE 28/02/2023 COM NÚMERO DE ORDEM 11.007, RESIDENTE DE CAMPO GRANDE, FOI RETIFICADO NA BASE DE DADOS ESTADUAL, POIS FOI EQUIVOCADAMENTE ENCERRADO COMO ÓBITO POR COVID.

CONSEQUENTEMENTE COM ESSA RETIFICAÇÃO A NUMERAÇÃO DOS ÓBITOS A PARTIR DE 11.007 FOI AJUSTADA CONSIDERANDO DECREMENTO DE UM NA SEQUÊNCIA DOS ÓBITOS.

PORTANTO O ÓBITO 11.008, PASSA A SER O 11.007 E ASSIM POR DIANTE.

► COVID-19 na Macrorregião de Campo Grande

Município	Casos confirmados	Incidência	Óbitos	Mortalidade	Letalidade
Alcinópolis	1.005	18.309	15	273,3	1,5%
Anastácio	3.695	14.584	95	375,0	2,6%
Aquidauana	8.360	17.350	180	373,6	2,2%
Bandeirantes	830	11.400	12	164,8	1,4%
Bela Vista	2.995	12.056	45	181,1	1,5%
Bodoquena	928	11.894	25	320,4	2,7%
Bonito	5.852	26.124	83	370,5	1,4%
Camapuã	2.129	15.569	39	285,2	1,8%
Campo Grande	213.907	23.352	4.675	510,4	2,2%
Caracol	988	15.816	15	240,1	1,5%
Chapadão do Sul	9.092	34.311	82	309,4	0,9%
Corguinho	533	8.655	13	211,1	2,4%
Costa Rica	7.425	34.606	86	400,8	1,2%
Coxim	8.123	24.214	131	390,5	1,6%
Dois Irmãos do Buriti	1.857	16.082	33	285,8	1,8%
Figueirão	553	18.037	7	228,3	1,3%
Guia Lopes da Laguna	1.705	17.480	41	420,3	2,4%
Jaraguari	651	8.867	11	149,8	1,7%
Jardim	4.666	17.691	92	348,8	2,0%
Maracaju	12.528	25.597	122	249,3	1,0%
Miranda	4.561	16.047	105	369,4	2,3%
Nioaque	2.115	15.333	27	195,7	1,3%
Nova Alvorada do Sul	4.287	18.666	49	213,3	1,1%
Paraíso das Águas	1.290	22.431	17	295,6	1,3%
Pedro Gomes	1.380	18.235	21	277,5	1,5%
Porto Murtinho	2.330	13.345	40	229,1	1,7%
Ribas do Rio Pardo	5.683	22.454	73	288,4	1,3%
Rio Negro	1.039	21.837	11	231,2	1,1%
Rio Verde de Mato Grosso	3.845	19.201	84	419,5	2,2%
Rochedo	847	16.543	13	253,9	1,5%
São Gabriel do Oeste	6.055	21.891	98	354,3	1,6%
Sidrolândia	9.641	15.859	177	291,2	1,8%
Sonora	3.188	15.815	42	208,4	1,3%
Terenos	3.275	14.414	84	369,7	2,6%

Fonte: SES / MS

*Dados sujeitos a alterações pelos municípios.

► COVID-19 na Macrorregião de Dourados

Município	Casos confirmados	Incidência	Óbitos	Mortalidade	Letalidade
Amambai	6.429	15.974	102	253,4	1,6%
Anaurilândia	1.442	15.818	19	208,4	1,3%
Angélica	2.413	21.776	25	225,6	1,0%
Antônio João	1.362	14.997	21	231,2	1,5%
Aral Moreira	585	4.676	21	167,9	3,6%
Batayporã	1.926	16.942	34	299,1	1,8%
Caarapó	7.057	22.761	67	216,1	0,9%
Coronel Sapucaia	1.605	10.389	45	291,3	2,8%
Deodápolis	3.772	28.920	47	360,3	1,2%
Douradina	1.364	22.639	15	249,0	1,1%
Dourados	55.179	24.202	765	335,5	1,4%
Eldorado	2.054	16.502	55	441,9	2,7%
Fátima do Sul	5.144	26.859	81	422,9	1,6%
Glória de Dourados	2.300	23.153	31	312,1	1,3%
Iguatemi	1.505	9.248	17	104,5	1,1%
Itaporã	3.852	15.119	55	215,9	1,4%
Itaquiraí	3.338	15.451	54	250,0	1,6%
Ivinhema	8.448	36.293	80	343,7	0,9%
Japorã	228	2.433	10	106,7	4,4%
Jateí	555	13.823	8	199,3	1,4%
Juti	1.046	15.246	14	204,1	1,3%
Laguna Carapã	1.320	17.609	13	173,4	1,0%
Mundo Novo	5.008	26.957	47	253,0	0,9%
Naviraí	13.051	23.106	278	492,2	2,1%
Nova Andradina	8.406	14.995	123	219,4	1,5%
Novo Horizonte do Sul	816	22.947	13	365,6	1,6%
Paranhos	1.229	8.432	22	150,9	1,8%
Ponta Porã	16.094	16.884	398	417,5	2,5%
Rio Brillhante	7.574	19.499	96	247,1	1,3%
Sete Quedas	1.675	15.580	26	241,8	1,6%
Tacuru	1.597	13.540	18	152,6	1,1%
Taquarussu	577	16.081	8	223,0	1,4%
Vicentina	1.925	31.480	34	556,0	1,8%

Fonte: SES / MS

*Dados sujeitos a alterações pelos municípios.

► COVID-19 na Macrorregião de Três Lagoas

Município	Casos confirmados	Incidência	Óbitos	Mortalidade	Letalidade
Água Clara	5.561	34.702	72	449,3	1,3%
Aparecida do Taboado	6.949	26.336	76	288,0	1,1%
Bataguassu	4.611	19.522	55	232,9	1,2%
Brasilândia	2.406	20.330	28	236,6	1,2%
Cassilândia	5.877	26.637	113	512,2	1,9%
Inocência	2.161	28.562	13	171,8	0,6%
Paranaíba	8.818	20.797	181	426,9	2,1%
Santa Rita do Pardo	1.837	23.113	15	188,7	0,8%
Selvíria	971	14.813	21	320,4	2,2%
Três Lagoas	33.357	26.656	560	447,5	1,7%

Fonte: SES / MS

*Dados sujeitos a alterações pelos municípios.

► COVID-19 na Macrorregião de Corumbá

Município	Casos confirmados	Incidência	Óbitos	Mortalidade	Letalidade
Corumbá	22.738	20.181	523	464,2	2,3%
Ladário	4.256	17.704	74	307,8	1,7%

Fonte: SES / MS

*Dados sujeitos a alterações pelos municípios.

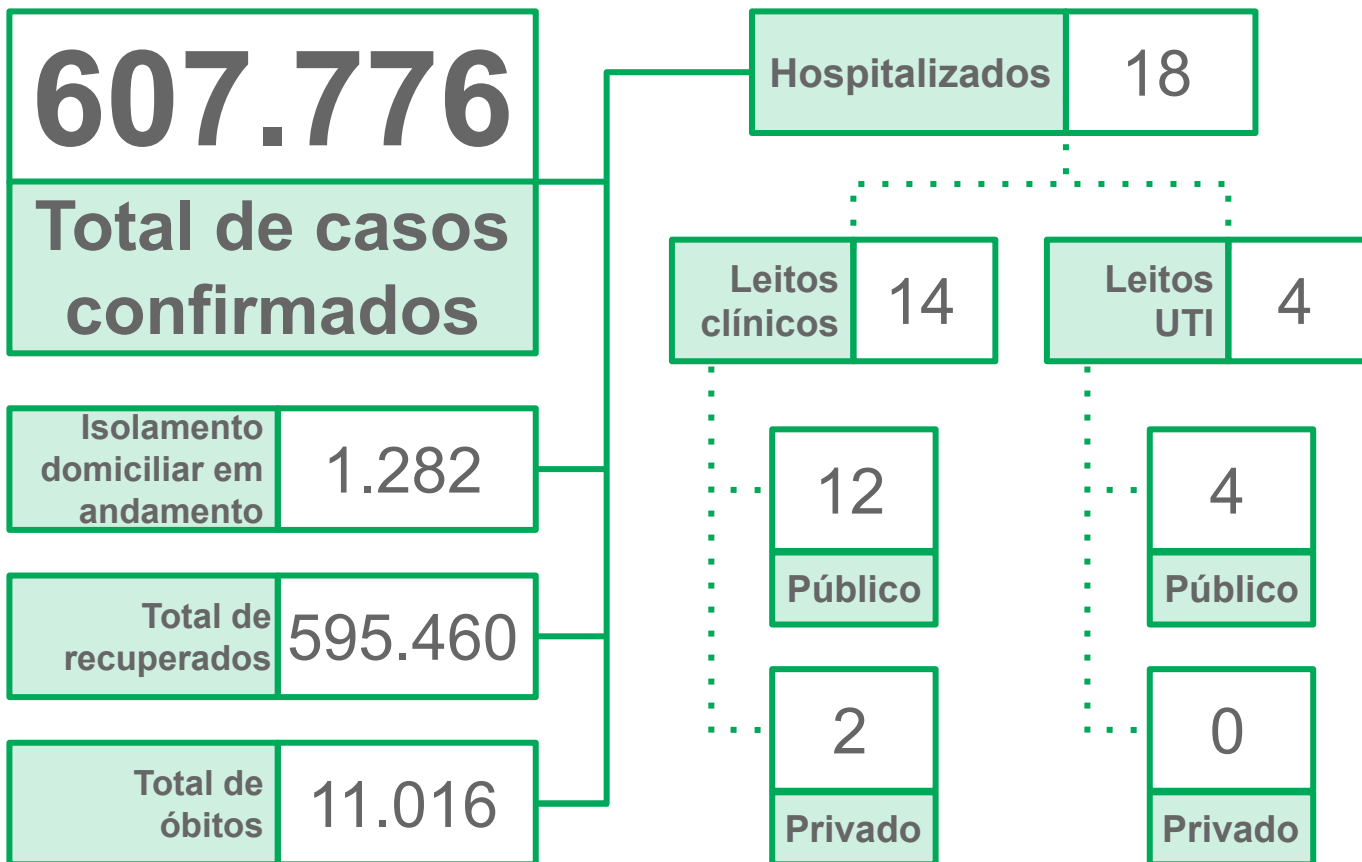
► Metodologia de cálculo

$$\text{Taxa de incidência} = \frac{\text{casos confirmados}}{\text{população}} \times 100 \text{ mil habitantes}$$

$$\text{Taxa de mortalidade} = \frac{\text{óbitos}}{\text{população}} \times 100 \text{ mil habitantes}$$

$$\text{Letalidade \%} = \frac{\text{óbitos}}{\text{casos confirmados}}$$

► Situação Atual dos Casos Confirmados



Fonte: SES / MS

*Dados sujeitos a alterações pelos municípios.

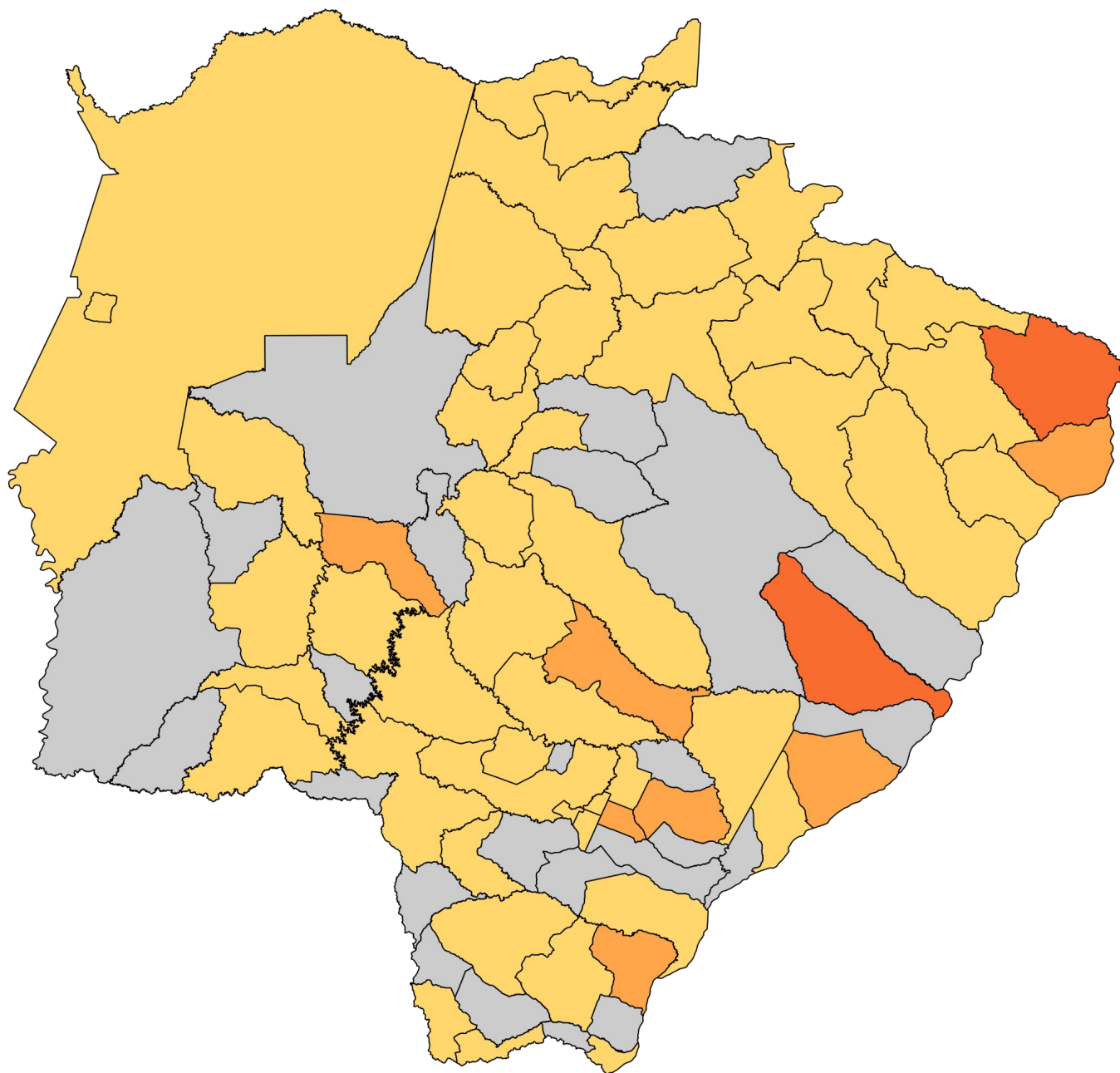
► Casos ativos



Fonte: SES / MS

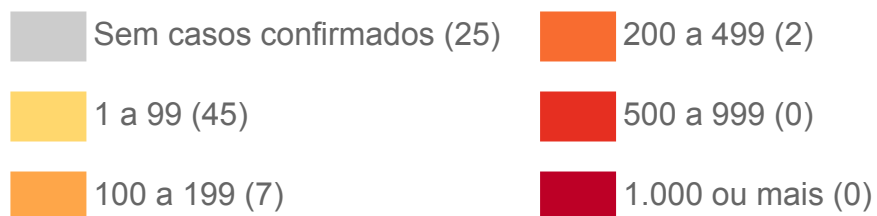
*Dados sujeitos a alterações pelos municípios.

► Distribuição Espacial por Incidência - 14 Dias



Fonte: SES / MS, IBGE (população estimada 2021)
*Dados sujeitos a alterações pelos municípios.

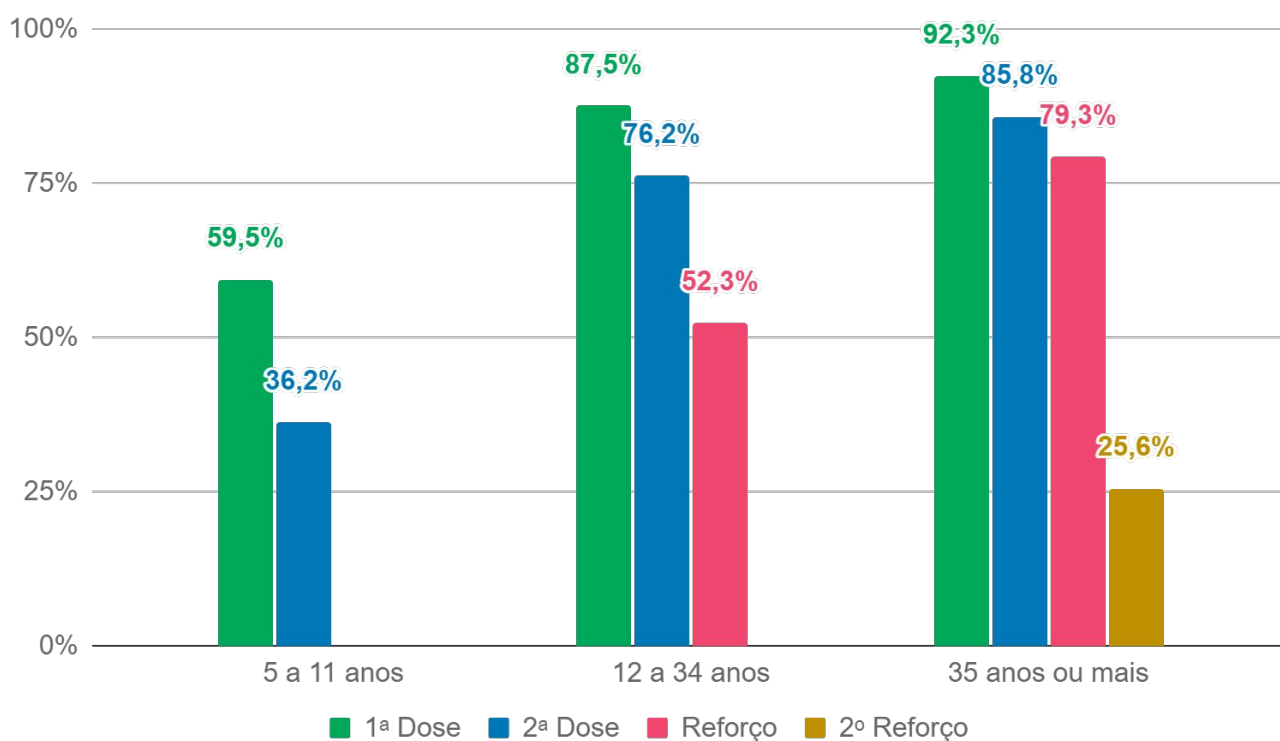
Casos por 100 mil habitantes



Imunização

Distribuição de doses aplicadas

Faixa etária	Público-alvo	1ª Dose	2ª Dose	Reforço	2º Reforço
5 a 11 anos	301.008	179.019 (59,5%)	108.932 (36,2%)	-	-
	Em atraso	121.989 (40,5%)	70.087 (23,3%)	-	-
12 a 34 anos	1.002.904	877.789 (87,5%)	763.776 (76,2%)	524.780 (52,3%)	-
	Em atraso	125.115 (12,5%)	114.013 (11,4%)	238.996 (23,8%)	-
35 anos ou mais	1.316.026	1.215.151 (92,3%)	1.128.853 (85,8%)	1.043.938 (79,3%)	336.934 (25,6%)
	Em atraso	100.875 (7,7%)	86.298 (6,6%)	84.915 (6,5%)	707.004 (53,7%)



Fonte: SES / MS

*Dados sujeitos a alterações pelos municípios.

Plantão CIEVS Estadual

DISQUE-NOTIFICA

0800-647-1650 (expediente)

(67) 3318-1823 (expediente)

(67) 98477-3435 (ligações, SMS, WhatsApp - 24 horas)

E-NOTIFICA

cievs@saude.ms.gov.br (expediente)

cievs.ms@hotmail.com (24 horas)

ENDEREÇO

Avenida do Poeta Manoel de Barros, Bloco VII
CEP: 79.031-902 - Campo Grande / MS

Visite o painel interativo COVID-19 de Mato Grosso do Sul

<http://mais.saude.ms.gov.br/>

Governador do Estado de Mato Grosso do Sul	Eduardo Correa Riedel
Secretário de Estado de Saúde	Maurício Simões Corrêa
Secretária de Estado de Saúde Adjunta	Crhistine Cavalheiro Maymone Gonçalves
Diretoria de Vigilância em Saúde	Larissa Domingues Castilho de Arruda
Coordenadoria do CIEVS Estadual	Karine Ferreira Barbosa
Coordenadoria Estadual de Vigilância Epidemiológica	Ana Paula Rezende de Oliveira Goldfinger
Gerência Técnica de Influenza e Doenças Respiratórias	Lívia de Mello Almeida Maziero

Elaboração	Daniel Henrique Tsuha Frederico Jorge Pontes de Moraes Grazielli Rocha Romera Lívia de Mello Maziero Naira Rocha Chaves Thiago Pereira Sampaio Valdir Castanho Escandolhero Viviane Campos Ametlla
-------------------	---