

Boletim Epidemiológico

COVID-19

Junho
2023 **20**

Vigilância em Saúde / Gerência Técnica de Influenza e Doenças Respiratórias

► Panorama :: Mundo e Brasil



Casos

767.984.989

37.639.324

Óbitos

6.943.390

703.399

► Panorama :: Mato Grosso do Sul



Casos

613.937

+349

Óbitos

11.072

+5

► Panorama :: Mato Grosso do Sul

2020	
Casos confirmados	133.761
Incidência (por 100 mil habitantes)	4.761,2
Óbitos	2.397
Letalidade	1,8%
Mortalidade (por 100 mil habitantes)	85,3

2021	
Casos confirmados	246.644
Incidência (por 100 mil habitantes)	8.687,1
Óbitos	7.356
Letalidade	3,0%
Mortalidade (por 100 mil habitantes)	261,8

2022	
Casos confirmados	212.804
Incidência (por 100 mil habitantes)	7.495,2
Óbitos	1.184
Letalidade	0,6%
Mortalidade (por 100 mil habitantes)	41,7

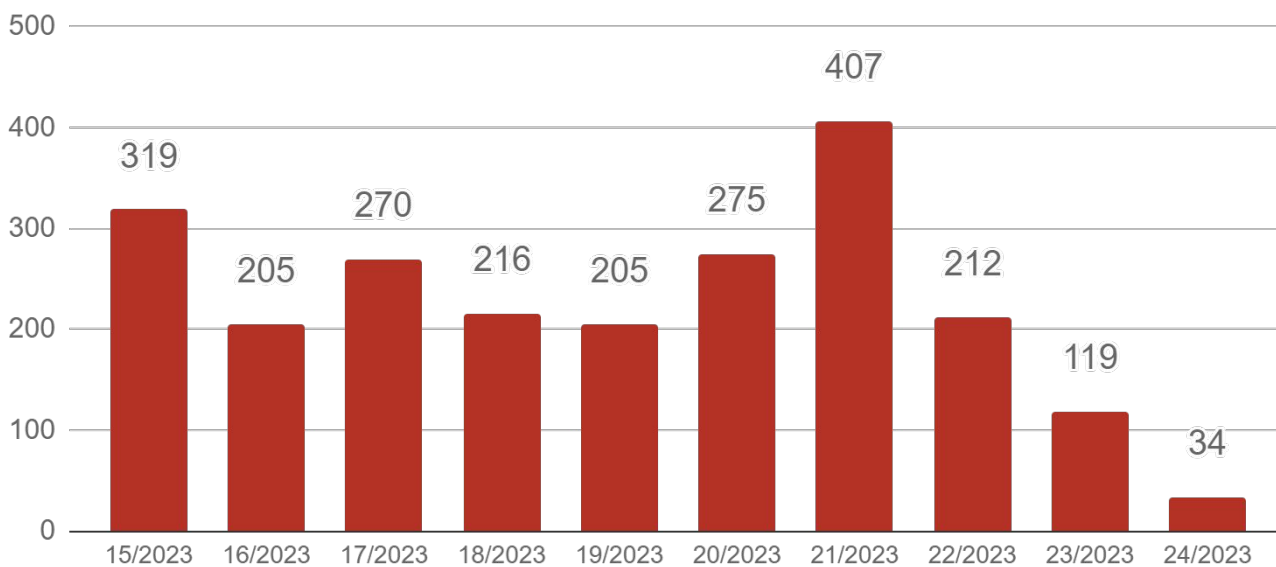
2023	
Casos confirmados	20.728
Incidência (por 100 mil habitantes)	730,1
Óbitos	135
Letalidade	0,7%
Mortalidade (por 100 mil habitantes)	4,8

Fonte: SES / MS

*Dados sujeitos a alterações pelos municípios.

▶ Evolução dos Casos Confirmados e Óbitos

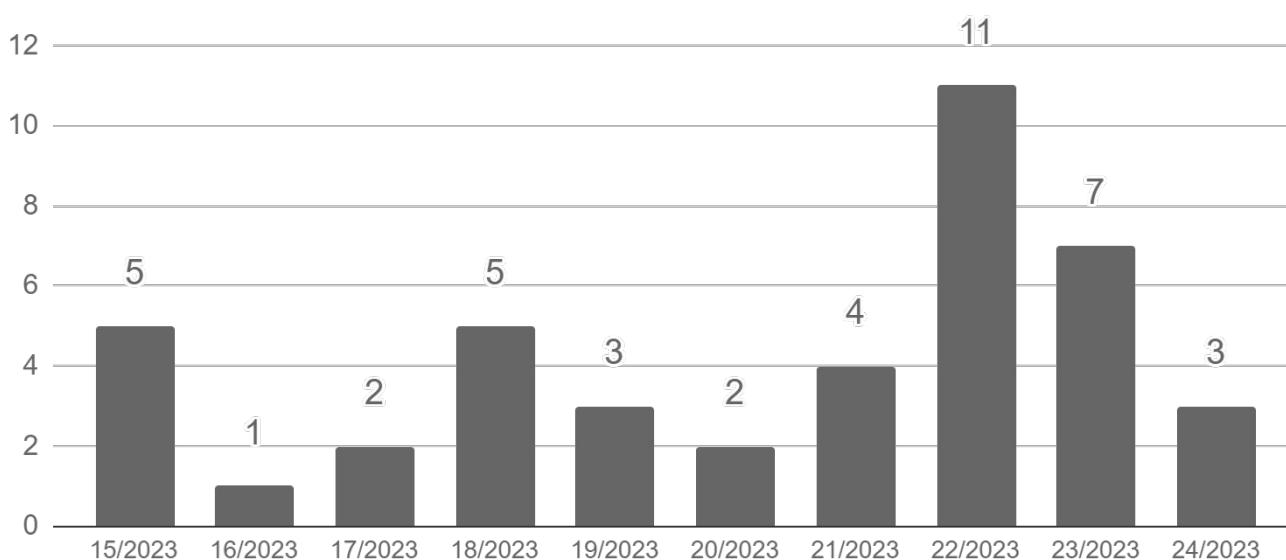
▶ Casos confirmados por semana epidemiológica de notificação



Fonte: SES / MS

*Dados sujeitos a alterações pelos municípios.

▶ Óbitos por semana epidemiológica de ocorrência



Fonte: SES / MS

*Dados sujeitos a alterações pelos municípios.

► Casos Confirmados Novos

Município	13/06/2023	20/06/2023	Casos novos
Campo Grande	216.184	216.326	+142
Naviraí	13.450	13.565	+115
Fátima do Sul	5.170	5.197	+27
Aquidauana	8.438	8.458	+20
Brasilândia	2.457	2.462	+5
Dourados	56.096	56.101	+5
Ivinhema	8.512	8.516	+4
Nova Andradina	8.442	8.445	+3
Ponta Porã	16.211	16.214	+3
Bela Vista	3.019	3.021	+2
Chapadão do Sul	9.173	9.175	+2
Maracaju	12.566	12.568	+2
Rio Negro	1.045	1.047	+2
Vicentina	1.944	1.946	+2
Água Clara	5.580	5.581	+1
Amambai	6.460	6.461	+1
Anastácio	3.724	3.725	+1
Aparecida do Taboado	7.013	7.014	+1
Costa Rica	7.450	7.451	+1
Itaquiraí	3.397	3.398	+1
Japorã	228	229	+1
Juti	1.050	1.051	+1
Ladário	4.265	4.266	+1
Laguna Carapã	1.330	1.331	+1
Paraíso das Águas	1.295	1.296	+1
Ribas do Rio Pardo	5.685	5.686	+1
Rio Brillhante	7.603	7.604	+1
Rio Verde de Mato Grosso	3.852	3.853	+1
Santa Rita do Pardo	1.928	1.929	+1
Sete Quedas	1.683	1.684	+1
Tacuru	1.607	1.608	+1
Angélica	2.422	2.421	-1

► Casos Confirmados Novos (cont.)

Município	13/06/2023	20/06/2023	Casos novos
Coxim	8.155	8.154	-1
Mato Grosso do Sul	613.588	613.937	+349

▶ Últimos Óbitos por COVID-19

	Município de Residência	Sexo	Idade	Data de Notificação	Data do Óbito	Comorbidades
11.068	Ponta Porã	F	28	13/06/2023	13/06/2023	Obesidade
11.069	Campo Grande	M	98	24/05/2023	03/06/2023	Imunodeficiência/Imunossupressão
11.070	Campo Grande	M	1	08/06/2023	12/06/2023	Doença neurológica crônica, Doença respiratória crônica
11.071	Nioaque	F	82	03/06/2023	07/06/2023	Diabetes
11.072	Campo Grande	F	59	12/06/2023	08/06/2023	Diabetes, Imunodeficiência/Imunossupressão, Obesidade

► COVID-19 na Macrorregião de Campo Grande

Município	Casos confirmados	Incidência	Óbitos	Mortalidade	Letalidade
Alcinópolis	1.036	18.874	15	273,3	1,4%
Anastácio	3.725	14.702	95	375,0	2,6%
Aquidauana	8.458	17.554	182	377,7	2,2%
Bandeirantes	831	11.413	12	164,8	1,4%
Bela Vista	3.021	12.161	47	189,2	1,6%
Bodoquena	982	12.587	25	320,4	2,5%
Bonito	5.859	26.155	83	370,5	1,4%
Camapuã	2.142	15.664	39	285,2	1,8%
Campo Grande	216.326	23.616	4.705	513,6	2,2%
Caracol	992	15.880	15	240,1	1,5%
Chapadão do Sul	9.175	34.624	82	309,4	0,9%
Corguinho	534	8.672	13	211,1	2,4%
Costa Rica	7.451	34.727	86	400,8	1,2%
Coxim	8.154	24.306	131	390,5	1,6%
Dois Irmãos do Buriti	1.863	16.134	33	285,8	1,8%
Figueirão	553	18.037	7	228,3	1,3%
Guia Lopes da Laguna	1.794	18.392	41	420,3	2,3%
Jaraguari	654	8.908	11	149,8	1,7%
Jardim	4.892	18.548	93	352,6	1,9%
Maracaju	12.568	25.678	123	251,3	1,0%
Miranda	4.570	16.079	105	369,4	2,3%
Nioaque	2.119	15.362	28	203,0	1,3%
Nova Alvorada do Sul	4.344	18.914	49	213,3	1,1%
Paraíso das Águas	1.296	22.535	17	295,6	1,3%
Pedro Gomes	1.408	18.605	21	277,5	1,5%
Porto Murtinho	2.352	13.471	41	234,8	1,7%
Ribas do Rio Pardo	5.686	22.465	73	288,4	1,3%
Rio Negro	1.047	22.005	11	231,2	1,1%
Rio Verde de Mato Grosso	3.853	19.241	84	419,5	2,2%
Rochedo	859	16.777	13	253,9	1,5%
São Gabriel do Oeste	6.081	21.985	98	354,3	1,6%
Sidrolândia	9.714	15.979	178	292,8	1,8%
Sonora	3.197	15.860	42	208,4	1,3%
Terenos	3.315	14.590	84	369,7	2,5%

Fonte: SES / MS

*Dados sujeitos a alterações pelos municípios.

► COVID-19 na Macrorregião de Dourados

Município	Casos confirmados	Incidência	Óbitos	Mortalidade	Letalidade
Amambai	6.461	16.053	102	253,4	1,6%
Anaurilândia	1.462	16.038	19	208,4	1,3%
Angélica	2.421	21.848	25	225,6	1,0%
Antônio João	1.370	15.085	21	231,2	1,5%
Aral Moreira	586	4.684	21	167,9	3,6%
Batayporã	1.929	16.969	34	299,1	1,8%
Caarapó	7.070	22.803	67	216,1	0,9%
Coronel Sapucaia	1.607	10.402	45	291,3	2,8%
Deodópolis	3.834	29.395	47	360,3	1,2%
Douradina	1.487	24.680	15	249,0	1,0%
Dourados	56.101	24.607	771	338,2	1,4%
Eldorado	2.057	16.526	56	449,9	2,7%
Fátima do Sul	5.197	27.136	81	422,9	1,6%
Glória de Dourados	2.366	23.817	31	312,1	1,3%
Iguatemi	1.508	9.267	17	104,5	1,1%
Itaporã	3.871	15.194	55	215,9	1,4%
Itaquiraí	3.398	15.729	54	250,0	1,6%
Ivinhema	8.516	36.585	80	343,7	0,9%
Japorã	229	2.443	10	106,7	4,4%
Jateí	555	13.823	8	199,3	1,4%
Juti	1.051	15.318	14	204,1	1,3%
Laguna Carapã	1.331	17.756	13	173,4	1,0%
Mundo Novo	5.044	27.150	47	253,0	0,9%
Naviraí	13.565	24.016	279	493,9	2,1%
Nova Andradina	8.445	15.065	123	219,4	1,5%
Novo Horizonte do Sul	816	22.947	13	365,6	1,6%
Paranhos	1.233	8.459	23	157,8	1,9%
Ponta Porã	16.214	17.010	402	421,7	2,5%
Rio Brillhante	7.604	19.576	96	247,1	1,3%
Sete Quedas	1.684	15.664	26	241,8	1,5%
Tacuru	1.608	13.633	18	152,6	1,1%
Taquarussu	588	16.388	8	223,0	1,4%
Vicentina	1.946	31.823	34	556,0	1,7%

Fonte: SES / MS

*Dados sujeitos a alterações pelos municípios.

► COVID-19 na Macrorregião de Três Lagoas

Município	Casos confirmados	Incidência	Óbitos	Mortalidade	Letalidade
Água Clara	5.581	34.827	72	449,3	1,3%
Aparecida do Taboado	7.014	26.582	76	288,0	1,1%
Bataguassu	4.611	19.522	55	232,9	1,2%
Brasilândia	2.462	20.803	28	236,6	1,1%
Cassilândia	5.894	26.714	113	512,2	1,9%
Inocência	2.093	27.663	13	171,8	0,6%
Paranaíba	8.894	20.976	181	426,9	2,0%
Santa Rita do Pardo	1.929	24.270	15	188,7	0,8%
Selvíria	979	14.935	21	320,4	2,1%
Três Lagoas	33.466	26.743	563	449,9	1,7%

Fonte: SES / MS

*Dados sujeitos a alterações pelos municípios.

► COVID-19 na Macrorregião de Corumbá

Município	Casos confirmados	Incidência	Óbitos	Mortalidade	Letalidade
Corumbá	22.743	20.186	524	465,1	2,3%
Ladário	4.266	17.745	74	307,8	1,7%

Fonte: SES / MS

*Dados sujeitos a alterações pelos municípios.

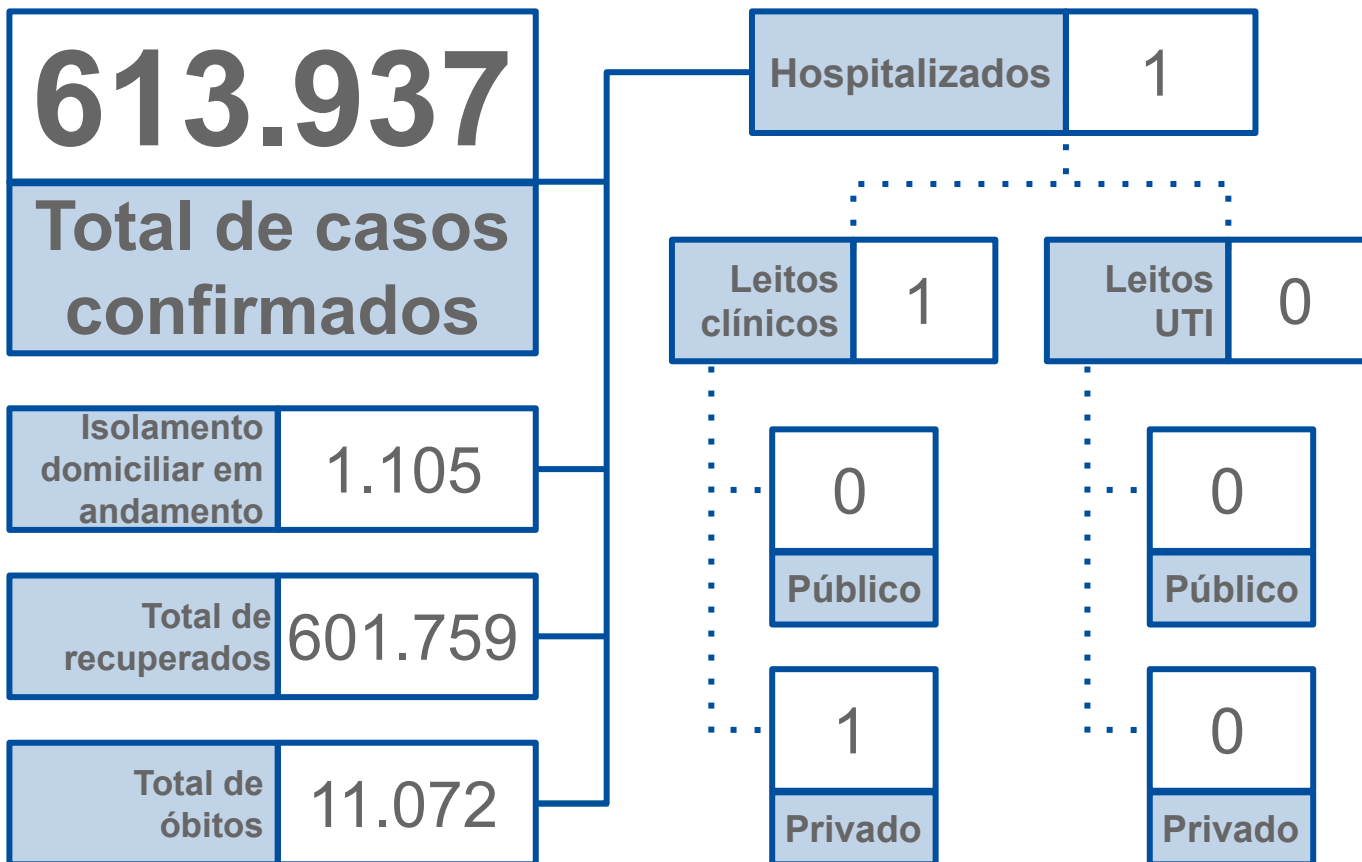
► Metodologia de cálculo

$$\text{Taxa de incidência} = \frac{\text{casos confirmados}}{\text{população}} \times 100 \text{ mil habitantes}$$

$$\text{Taxa de mortalidade} = \frac{\text{óbitos}}{\text{população}} \times 100 \text{ mil habitantes}$$

$$\text{Letalidade \%} = \frac{\text{óbitos}}{\text{casos confirmados}}$$

► Situação Atual dos Casos Confirmados



Fonte: SES / MS

*Dados sujeitos a alterações pelos municípios.

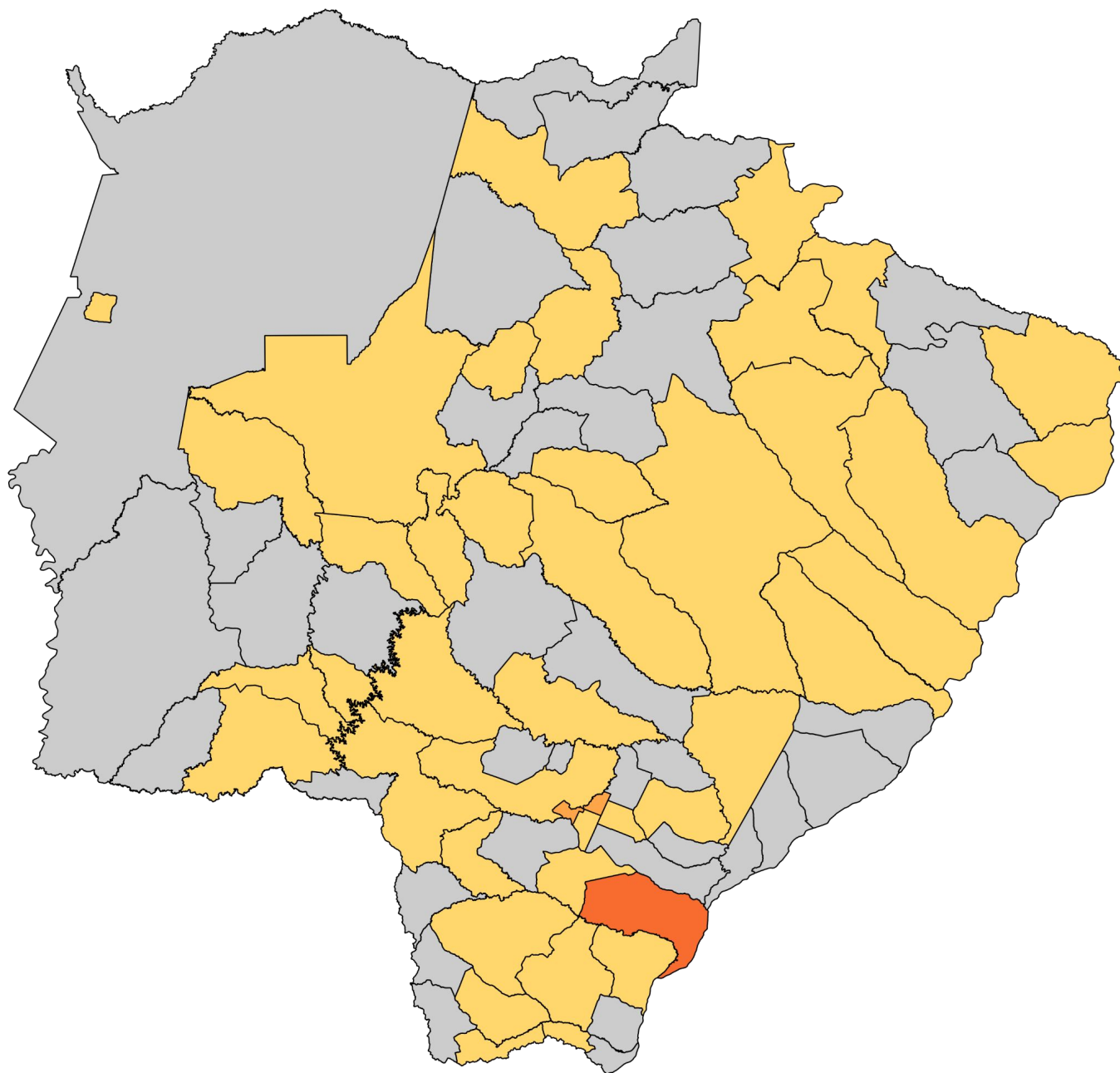
► Casos ativos



Fonte: SES / MS

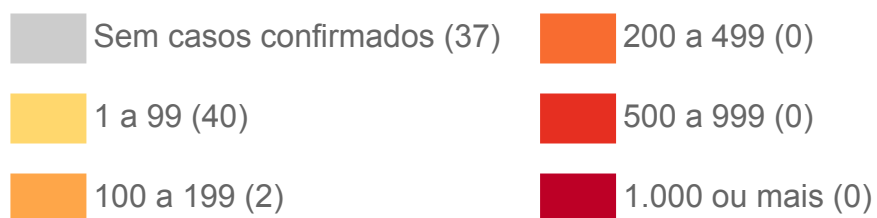
*Dados sujeitos a alterações pelos municípios.

► Distribuição Espacial por Incidência (14 Dias)

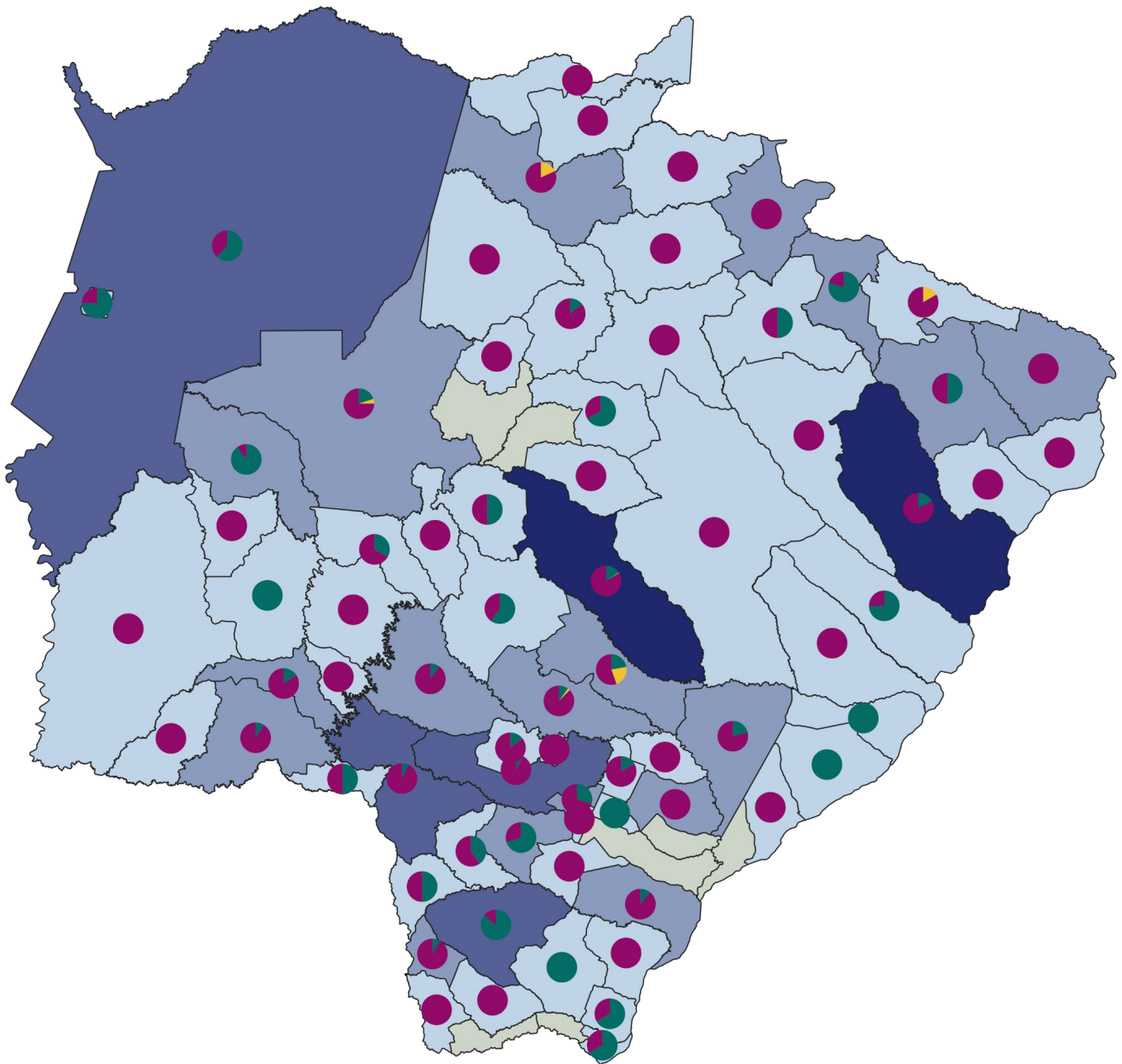


Fonte: SES / MS, IBGE (população estimada 2021)
*Dados sujeitos a alterações pelos municípios.

Casos por 100 mil habitantes




Mapeamento Genômico de Mato Grosso do Sul

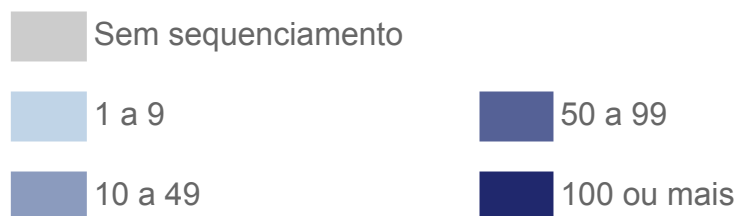


Fonte: LACEN / SES / MS
*Dados atualizados até 23/05/2023

Variante



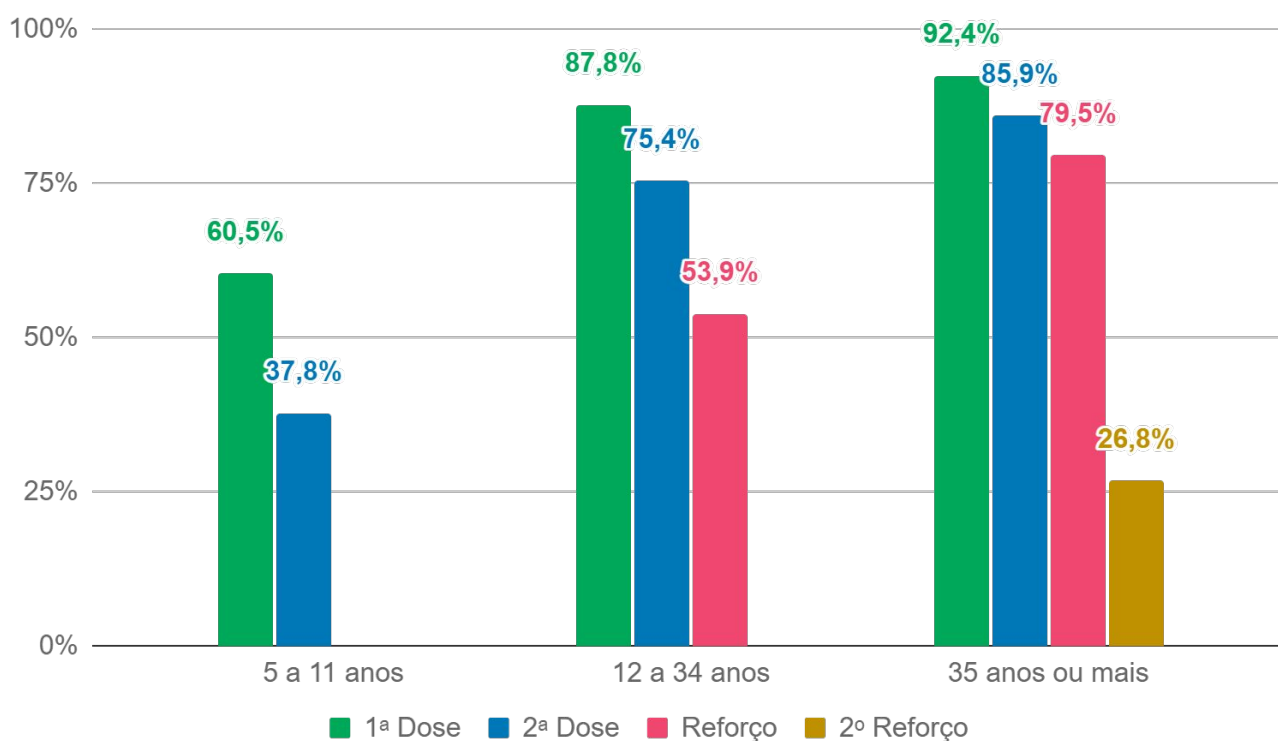
Sequenciamentos por município



Imunização

Distribuição de doses aplicadas

Faixa etária	Público-alvo	1ª Dose	2ª Dose	Reforço	2º Reforço
5 a 11 anos	301.008	181.985 (60,5%)	113.786 (37,8%)	-	-
	Em atraso	119.023 (39,5%)	68.199 (22,7%)	-	-
12 a 34 anos	1.002.904	880.354 (87,8%)	756.043 (75,4%)	540.786 (53,9%)	-
	Em atraso	122.550 (12,2%)	124.311 (12,4%)	215.257 (21,5%)	-
35 anos ou mais	1.316.026	1.216.446 (92,4%)	1.131.066 (85,9%)	1.046.598 (79,5%)	353.199 (26,8%)
	Em atraso	99.580 (7,6%)	85.380 (6,5%)	84.468 (6,4%)	693.399 (52,7%)



Fonte: SES / MS

*Dados sujeitos a alterações pelos municípios.

Plantão CIEVS Estadual

DISQUE-NOTIFICA

0800-647-1650 (expediente)

(67) 3318-1823 (expediente)

(67) 98477-3435 (ligações, SMS, WhatsApp - 24 horas)

E-NOTIFICA

cievs@saude.ms.gov.br (expediente)

cievs.ms@hotmail.com (24 horas)

ENDEREÇO

Avenida do Poeta Manoel de Barros, Bloco VII
CEP: 79.031-902 - Campo Grande / MS

Visite o painel interativo COVID-19 de Mato Grosso do Sul

<http://mais.saude.ms.gov.br/>

Governador do Estado de Mato Grosso do Sul	Eduardo Correa Riedel
Secretário de Estado de Saúde	Maurício Simões Corrêa
Secretária de Estado de Saúde Adjunta	Crhistine Cavalheiro Maymone Gonçalves
Diretoria de Vigilância em Saúde	Larissa Domingues Castilho de Arruda
Coordenadoria do CIEVS Estadual	Karine Ferreira Barbosa
Coordenadoria Estadual de Vigilância Epidemiológica	Ana Paula Rezende de Oliveira Goldfinger
Gerência Técnica de Influenza e Doenças Respiratórias	Lívia de Mello Almeida Maziero

Elaboração	Daniel Henrique Tsuha Frederico Jorge Pontes de Moraes Grazielli Rocha Romera Lívia de Mello Maziero Naira Rocha Chaves Thiago Pereira Sampaio Valdir Castanho Escandolhero Viviane Campos Ametlla
-------------------	-------------------------------------------------------------------------------------------------------------------------------------------------------------------------------------------------------------------------