

Boletim Epidemiológico

COVID-19

2024

Semana
Epidemiológica

01

Gerência de Influenza e Doenças Respiratórias

► Panorama :: Mundo e Brasil



Casos

773.449.299

Óbitos

6.991.842



38.210.864

708.638

► Panorama :: Mato Grosso do Sul



Casos

622.899

Óbitos

11.178



7 dias

+275

+6

► Panorama :: Mato Grosso do Sul

2020	
Casos confirmados	133.761
Incidência (por 100 mil habitantes)	4.761,2
Óbitos	2.397
Letalidade	1,8%
Mortalidade (por 100 mil habitantes)	85,3

2021	
Casos confirmados	246.644
Incidência (por 100 mil habitantes)	8.687,1
Óbitos	7.358
Letalidade	3,0%
Mortalidade (por 100 mil habitantes)	259,2

2022	
Casos confirmados	212.804
Incidência (por 100 mil habitantes)	7.719,5
Óbitos	1.202
Letalidade	0,6%
Mortalidade (por 100 mil habitantes)	43,6

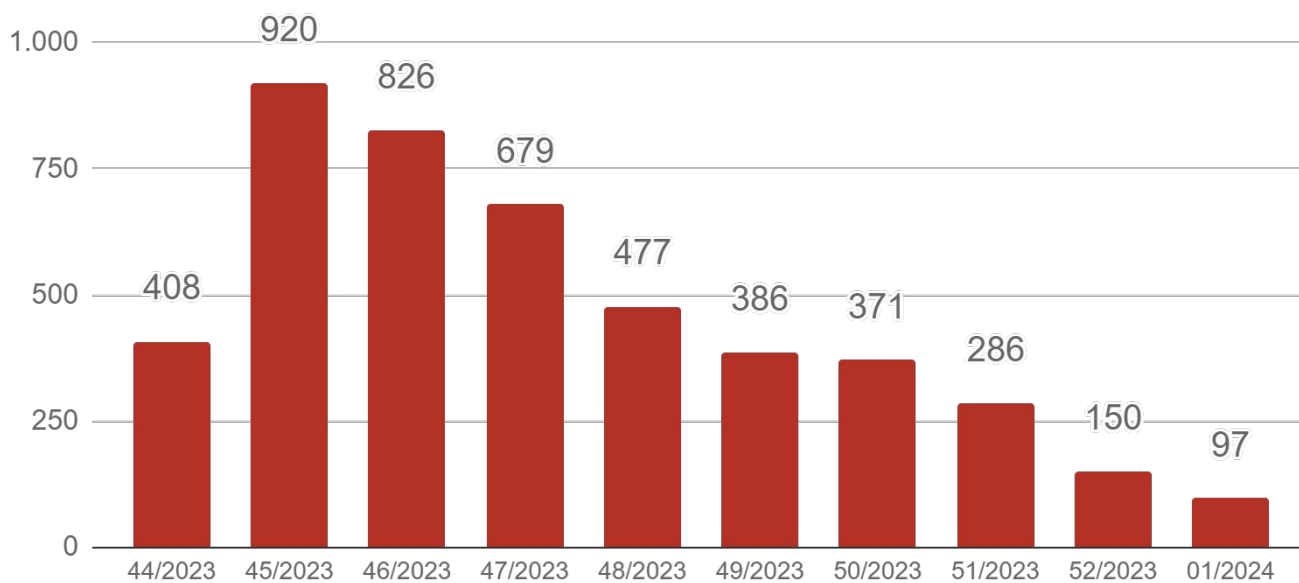
2023	
Casos confirmados	29.277
Incidência (por 100 mil habitantes)	1.062,0
Óbitos	214
Letalidade	0,7%
Mortalidade (por 100 mil habitantes)	7,8

Fonte: SES / MS

*Dados sujeitos a alterações pelos municípios.

▶ Evolução dos Casos Confirmados e Óbitos

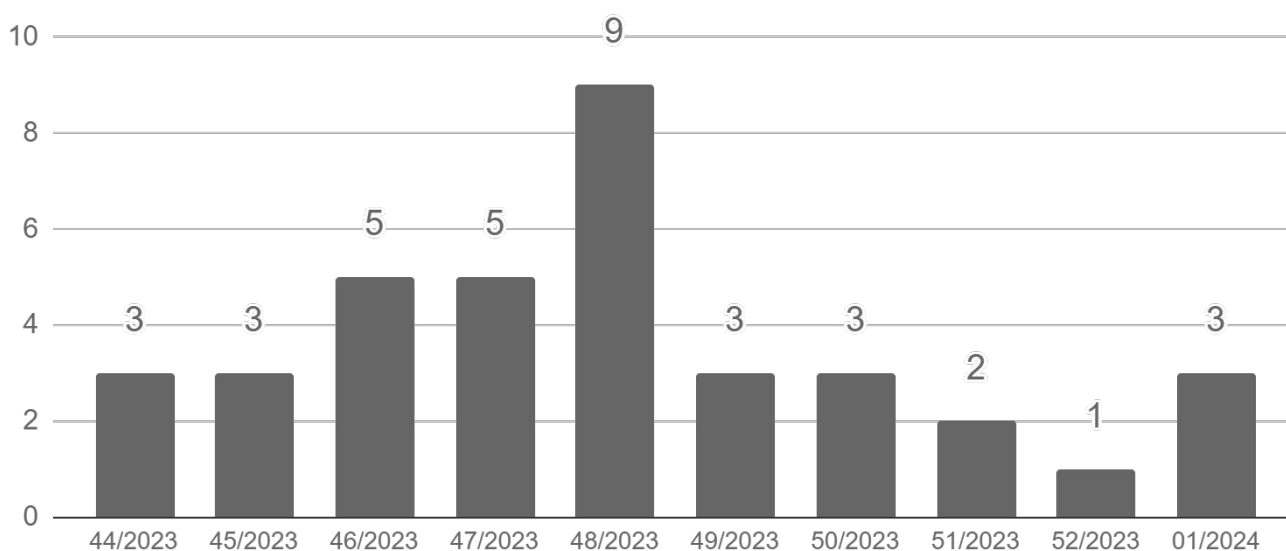
▶ Casos confirmados por semana epidemiológica de notificação



Fonte: SES / MS

*Dados sujeitos a alterações pelos municípios.

▶ Óbitos por semana epidemiológica de ocorrência



Fonte: SES / MS

*Dados sujeitos a alterações pelos municípios.

► Casos Confirmados Novos

Município	SE 52/2023	SE 01/2024	Casos novos
Campo Grande	218.418	218.519	+101
Dourados	57.064	57.088	+24
Jardim	5.078	5.096	+18
Antônio João	1.430	1.443	+13
Itaquiraí	3.546	3.558	+12
Coxim	8.216	8.227	+11
Deodápolis	3.944	3.955	+11
Caarapó	7.154	7.164	+10
Chapadão do Sul	9.317	9.327	+10
Amambai	6.764	6.772	+8
Ivinhema	8.699	8.706	+7
Sidrolândia	9.769	9.776	+7
Mundo Novo	5.173	5.179	+6
Maracaju	12.816	12.820	+4
Três Lagoas	33.697	33.701	+4
Água Clara	5.647	5.650	+3
Aparecida do Taboado	7.155	7.158	+3
Bonito	5.874	5.877	+3
Costa Rica	7.574	7.577	+3
Nova Andradina	8.676	8.679	+3
Ponta Porã	16.475	16.478	+3
Corumbá	22.809	22.811	+2
Paraíso das Águas	1.337	1.339	+2
São Gabriel do Oeste	6.145	6.147	+2
Sete Quedas	1.782	1.784	+2
Angélica	2.449	2.450	+1
Bataguassu	4.618	4.619	+1
Bodoquena	1.016	1.017	+1
Fátima do Sul	5.249	5.250	+1
Laguna Carapã	1.385	1.386	+1
Vicentina	2.015	2.016	+1
Camapuã	2.144	2.143	-1

► Casos Confirmados Novos (cont.)

Município	SE 52/2023	SE 01/2024	Casos novos
Coronel Sapucaia	1.868	1.866	-2
Mato Grosso do Sul	622.624	622.899	+275

▶ Últimos Óbitos por COVID-19

	Município de Residência	Sexo	Idade	Data de Notificação	Data do Óbito	Comorbidades
11.173	Campo Grande	F	73	27/11/2023	16/12/2023	Diabetes, Doença cardiovascular crônica, Obesidade
11.174	Bataguassu	F	77	21/01/2022	27/01/2022	Doença respiratória crônica
11.175	Maracaju	F	71	12/12/2023	31/12/2023	Doença cardiovascular crônica, Doença respiratória crônica, Obesidade
11.176	Campo Grande	M	84	31/12/2023	30/12/2023	Hipertensão
11.177	Jardim	F	85	02/01/2024	02/01/2024	Diabetes
11.178	Ivinhema	F	59	31/12/2023	31/12/2023	Imunodeficiência/Imunossupressão

► COVID-19 na Macrorregião de Campo Grande

Município	Casos confirmados	Incidência	Óbitos	Mortalidade	Letalidade
Alcinópolis	1.038	18.911	15	273,3	1,4%
Anastácio	3.745	14.781	97	382,9	2,6%
Aquidauana	8.575	17.796	183	379,8	2,1%
Bandeirantes	833	11.441	12	164,8	1,4%
Bela Vista	3.170	12.761	47	189,2	1,5%
Bodoquena	1.016	13.022	25	320,4	2,5%
Bonito	5.874	26.222	83	370,5	1,4%
Camapuã	2.144	15.678	39	285,2	1,8%
Campo Grande	218.418	23.845	4.736	517,0	2,2%
Caracol	1.017	16.280	15	240,1	1,5%
Chapadão do Sul	9.317	35.160	82	309,4	0,9%
Corguinho	570	9.256	13	211,1	2,3%
Costa Rica	7.574	35.300	86	400,8	1,1%
Coxim	8.216	24.491	131	390,5	1,6%
Dois Irmãos do Buriti	1.871	16.203	33	285,8	1,8%
Figueirão	553	18.037	7	228,3	1,3%
Guia Lopes da Laguna	1.864	19.110	41	420,3	2,2%
Jaraguari	670	9.126	11	149,8	1,6%
Jardim	5.078	19.253	94	356,4	1,9%
Maracaju	12.816	26.185	125	255,4	1,0%
Miranda	4.579	16.110	108	380,0	2,4%
Nioaque	2.154	15.615	29	210,2	1,3%
Nova Alvorada do Sul	4.407	19.188	50	217,7	1,1%
Paraíso das Águas	1.337	23.248	17	295,6	1,3%
Pedro Gomes	1.442	19.054	22	290,7	1,5%
Porto Murtinho	2.352	13.471	41	234,8	1,7%
Ribas do Rio Pardo	5.693	22.493	73	288,4	1,3%
Rio Negro	1.179	24.779	12	252,2	1,0%
Rio Verde de Mato Grosso	3.948	19.715	86	429,5	2,2%
Rochedo	871	17.012	13	253,9	1,5%
São Gabriel do Oeste	6.145	22.216	99	357,9	1,6%
Sidrolândia	9.769	16.070	178	292,8	1,8%
Sonora	3.244	16.093	44	218,3	1,4%
Terenos	3.321	14.616	85	374,1	2,6%

Fonte: SES / MS

*Dados sujeitos a alterações pelos municípios.

► COVID-19 na Macrorregião de Dourados

Município	Casos confirmados	Incidência	Óbitos	Mortalidade	Letalidade
Amambai	6.764	16.806	103	255,9	1,5%
Anaurilândia	1.536	16.849	19	208,4	1,2%
Angélica	2.449	22.101	26	234,6	1,1%
Antônio João	1.430	15.745	21	231,2	1,5%
Aral Moreira	589	4.708	23	183,8	3,9%
Batayporã	1.979	17.409	36	316,7	1,8%
Caarapó	7.154	23.074	68	219,3	1,0%
Coronel Sapucaia	1.868	12.091	47	304,2	2,5%
Deodópolis	3.944	30.238	48	368,0	1,2%
Douradina	1.495	24.813	15	249,0	1,0%
Dourados	57.064	25.029	773	339,0	1,4%
Eldorado	2.074	16.663	56	449,9	2,7%
Fátima do Sul	5.249	27.407	81	422,9	1,5%
Glória de Dourados	2.380	23.958	31	312,1	1,3%
Iguatemi	1.546	9.500	19	116,8	1,2%
Itaporã	4.031	15.821	56	219,8	1,4%
Itaquiraí	3.546	16.414	55	254,6	1,6%
Ivinhema	8.699	37.372	84	360,9	1,0%
Japorã	231	2.465	12	128,0	5,2%
Jateí	558	13.898	8	199,3	1,4%
Juti	1.099	16.018	14	204,1	1,3%
Laguna Carapã	1.385	18.477	14	186,8	1,0%
Mundo Novo	5.173	27.845	49	263,8	0,9%
Naviraí	13.978	24.747	281	497,5	2,0%
Nova Andradina	8.676	15.477	126	224,8	1,5%
Novo Horizonte do Sul	837	23.538	14	393,7	1,7%
Paranhos	1.247	8.555	25	171,5	2,0%
Ponta Porã	16.475	17.284	407	427,0	2,5%
Rio Brillhante	7.667	19.738	96	247,1	1,3%
Sete Quedas	1.782	16.575	26	241,8	1,5%
Tacuru	1.607	13.624	19	161,1	1,2%
Taquarussu	596	16.611	8	223,0	1,3%
Vicentina	2.015	32.952	34	556,0	1,7%

Fonte: SES / MS

*Dados sujeitos a alterações pelos municípios.

► COVID-19 na Macrorregião de Três Lagoas

Município	Casos confirmados	Incidência	Óbitos	Mortalidade	Letalidade
Água Clara	5.647	35.239	72	449,3	1,3%
Aparecida do Taboado	7.155	27.117	76	288,0	1,1%
Bataguassu	4.618	19.551	59	249,8	1,3%
Brasilândia	2.521	21.301	28	236,6	1,1%
Cassilândia	5.918	26.823	114	516,7	1,9%
Inocência	2.094	27.676	13	171,8	0,6%
Paranaíba	8.916	21.028	184	434,0	2,1%
Santa Rita do Pardo	1.999	25.151	15	188,7	0,8%
Selvíria	1.018	15.530	21	320,4	2,1%
Três Lagoas	33.697	26.928	567	453,1	1,7%

Fonte: SES / MS

*Dados sujeitos a alterações pelos municípios.

► COVID-19 na Macrorregião de Corumbá

Município	Casos confirmados	Incidência	Óbitos	Mortalidade	Letalidade
Corumbá	22.809	20.244	529	469,5	2,3%
Ladário	4.309	17.924	74	307,8	1,7%

Fonte: SES / MS

*Dados sujeitos a alterações pelos municípios.

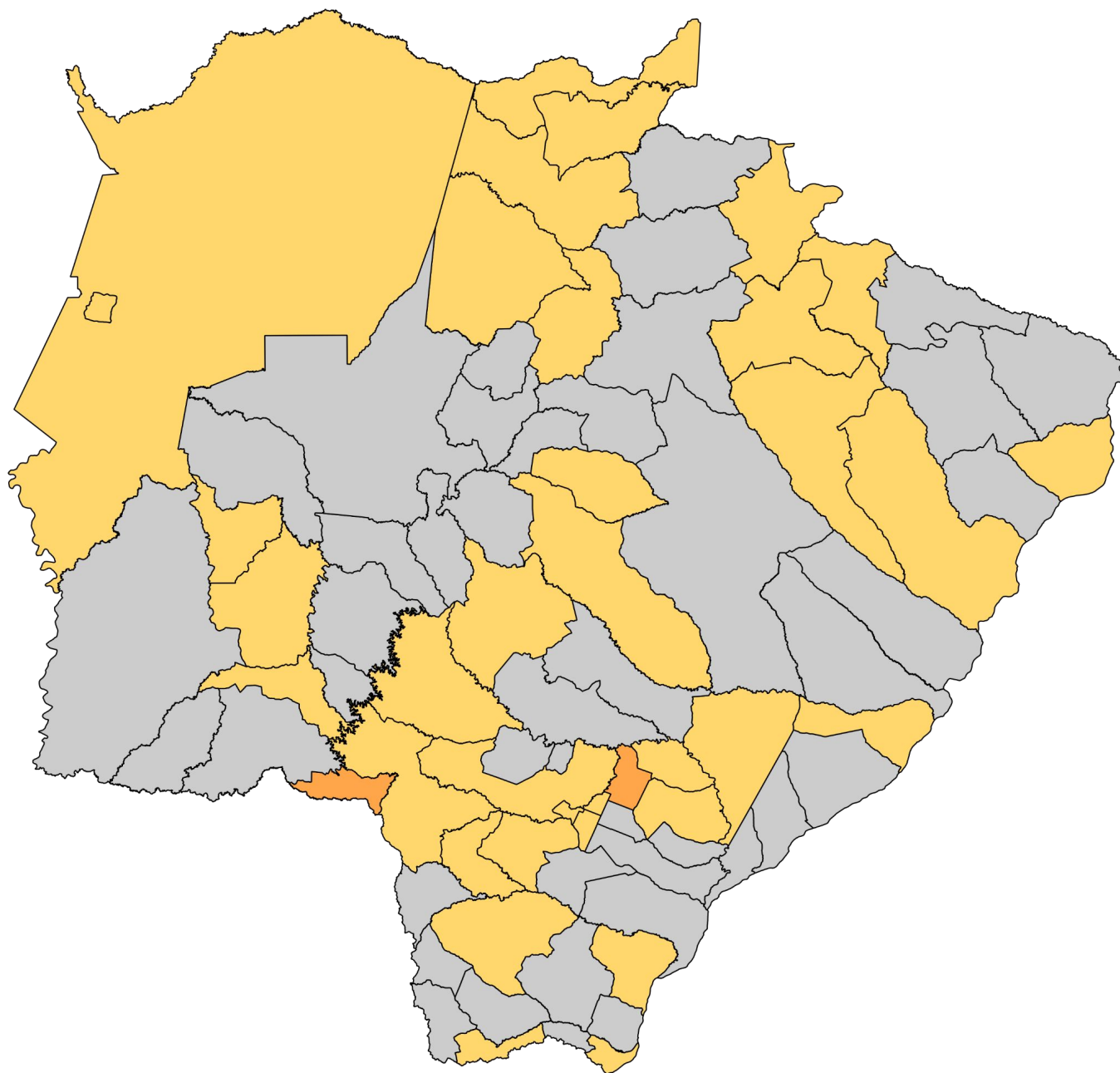
► Metodologia de cálculo

$$\text{Taxa de incidência} = \frac{\text{casos confirmados}}{\text{população}} \times 100 \text{ mil habitantes}$$

$$\text{Taxa de mortalidade} = \frac{\text{óbitos}}{\text{população}} \times 100 \text{ mil habitantes}$$

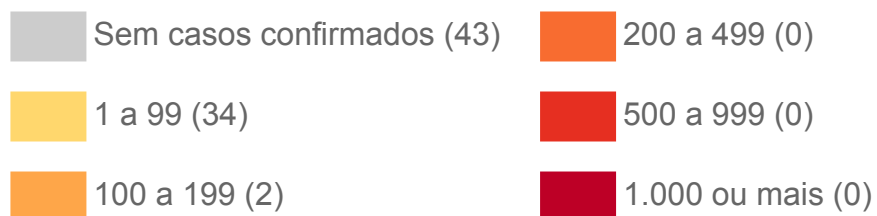
$$\text{Letalidade \%} = \frac{\text{óbitos}}{\text{casos confirmados}}$$

► Distribuição Espacial por Incidência (14 Dias)

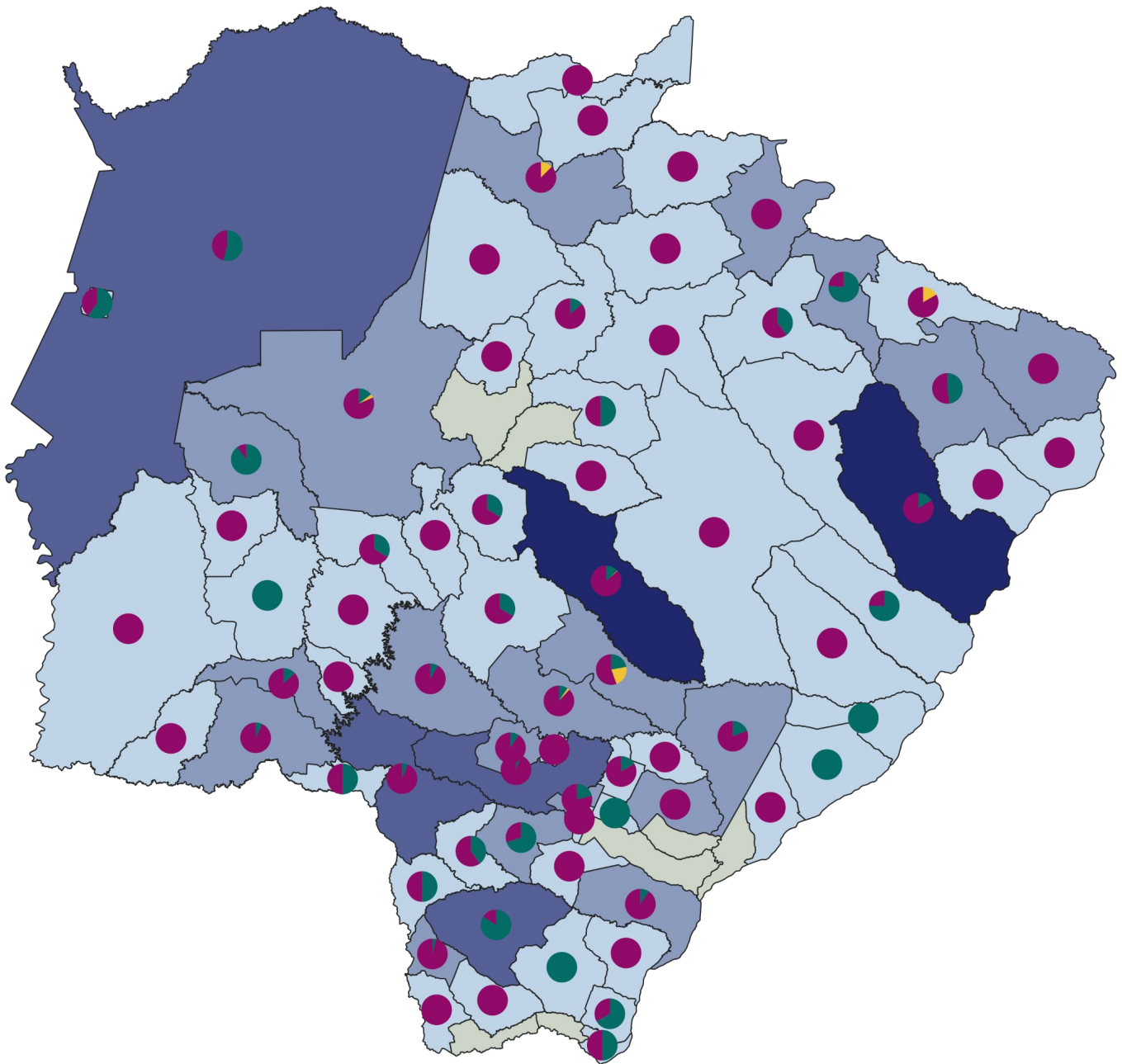


Fonte: SES / MS, IBGE (Censo 2022)
*Dados sujeitos a alterações pelos municípios.

Casos por 100 mil habitantes




Mapeamento Genômico de Mato Grosso do Sul

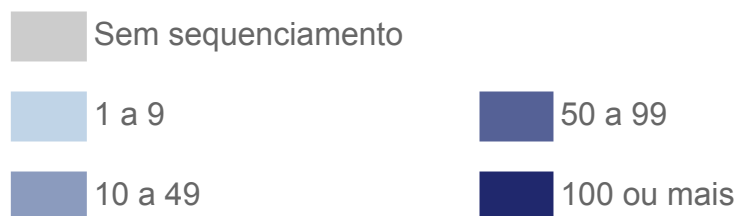


Fonte: LACEN / SES / MS
*Dados atualizados até 15/12/2023

Variante



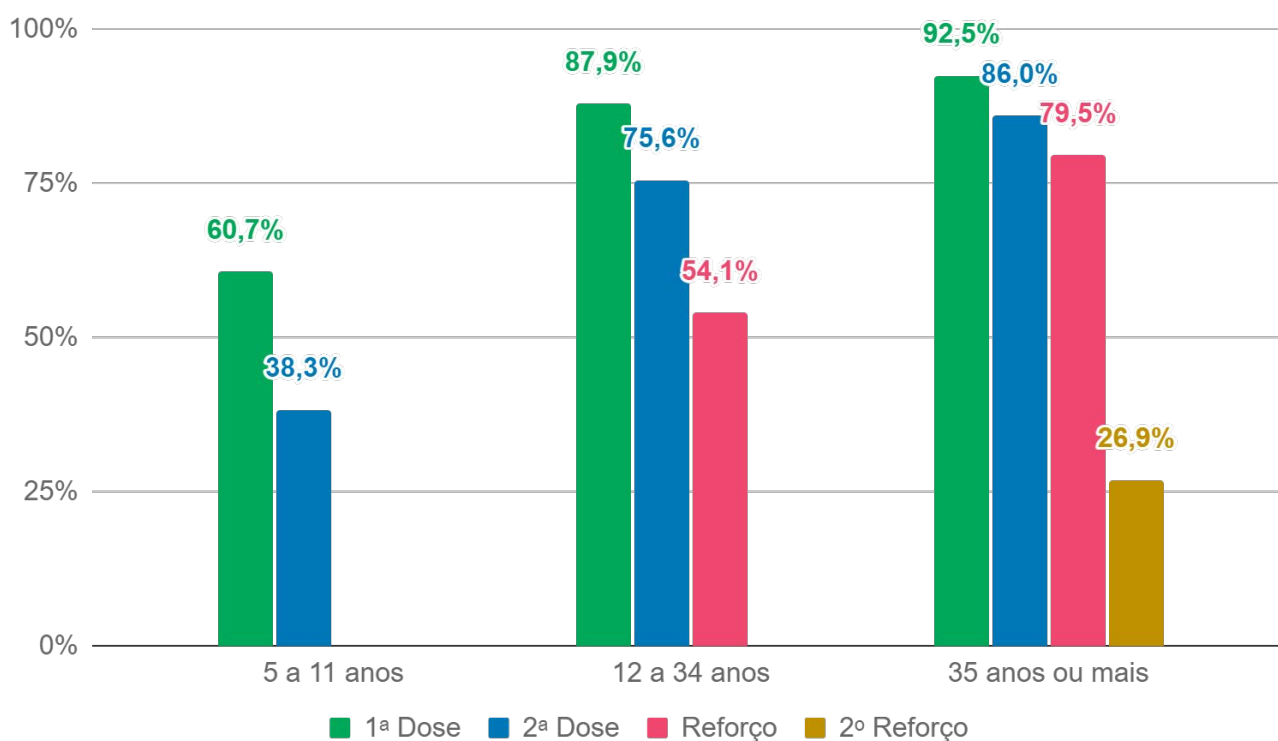
Sequenciamentos por município



Imunização

Distribuição de doses aplicadas

Faixa etária	Público-alvo	1ª Dose	2ª Dose	Reforço	2º Reforço
5 a 11 anos	301.008	182.768 (60,7%)	115.204 (38,3%)	-	-
	Em atraso	118.240 (39,3%)	67.564 (22,4%)	-	-
12 a 34 anos	1.002.904	881.111 (87,9%)	757.757 (75,6%)	542.326 (54,1%)	-
	Em atraso	121.793 (12,1%)	123.354 (12,3%)	215.431 (21,5%)	-
35 anos ou mais	1.316.026	1.216.760 (92,5%)	1.131.719 (86%)	1.046.598 (79,5%)	353.974 (26,9%)
	Em atraso	99.266 (7,5%)	85.041 (6,5%)	85.121 (6,5%)	692.624 (52,6%)



Fonte: SES / MS

*Dados sujeitos a alterações pelos municípios.

Plantão CIEVS Estadual

DISQUE-NOTIFICA

0800-647-1650 (expediente)

(67) 3318-1823 (expediente)

(67) 98477-3435 (ligações, SMS, WhatsApp - 24 horas)

E-NOTIFICA

cievs@saude.ms.gov.br (expediente)

cievs.ms@hotmail.com (24 horas)

ENDEREÇO

Avenida do Poeta Manoel de Barros, Bloco VII
CEP: 79.031-902 - Campo Grande / MS

Visite o painel interativo COVID-19 de Mato Grosso do Sul

<http://mais.saude.ms.gov.br/>

Governador do Estado de Mato Grosso do Sul	Eduardo Correa Riedel
Secretário de Estado de Saúde	Maurício Simões Corrêa
Secretária de Estado de Saúde Adjunta	Crhistine Cavalheiro Maymone Gonçalves
Superintendente de Vigilância em Saúde	Larissa Domingues Castilho de Arruda
Coordenadora de Emergências em Saúde Pública	Karine Ferreira Barbosa
Coordenadora Estadual Imunização	Ana Paula Rezende de Oliveira Goldfinger
Gerente de Influenza e Doenças Respiratórias	Lívia de Mello Almeida Maziero
Elaboração	Daniel Henrique Tsuha Frederico Jorge Pontes de Moraes Grazielli Rocha Romera Lívia de Mello Maziero Naira Rocha Chaves Thiago Pereira Sampaio Valdir Castanho Escandolhero Viviane Campos Ametlla