

Boletim Epidemiológico

COVID-19

2024

Semana
Epidemiológica

02

Gerência de Influenza e Doenças Respiratórias

► Panorama :: Mundo e Brasil



Casos

773.819.856

38.230.814

Óbitos

7.010.568

708.739

► Panorama :: Mato Grosso do Sul



Casos

623.457

+558

Óbitos

11.183

+5

► Panorama :: Mato Grosso do Sul

2020	
Casos confirmados	133.761
Incidência (por 100 mil habitantes)	4.761,2
Óbitos	2.397
Letalidade	1,8%
Mortalidade (por 100 mil habitantes)	85,3

2021	
Casos confirmados	246.644
Incidência (por 100 mil habitantes)	8.687,1
Óbitos	7.358
Letalidade	3,0%
Mortalidade (por 100 mil habitantes)	259,2

2022	
Casos confirmados	212.804
Incidência (por 100 mil habitantes)	7.719,5
Óbitos	1.202
Letalidade	0,6%
Mortalidade (por 100 mil habitantes)	43,6

2023	
Casos confirmados	29.277
Incidência (por 100 mil habitantes)	1.062,0
Óbitos	218
Letalidade	0,7%
Mortalidade (por 100 mil habitantes)	7,9

Fonte: SES / MS

*Dados sujeitos a alterações pelos municípios.

▶ Panorama :: Mato Grosso do Sul

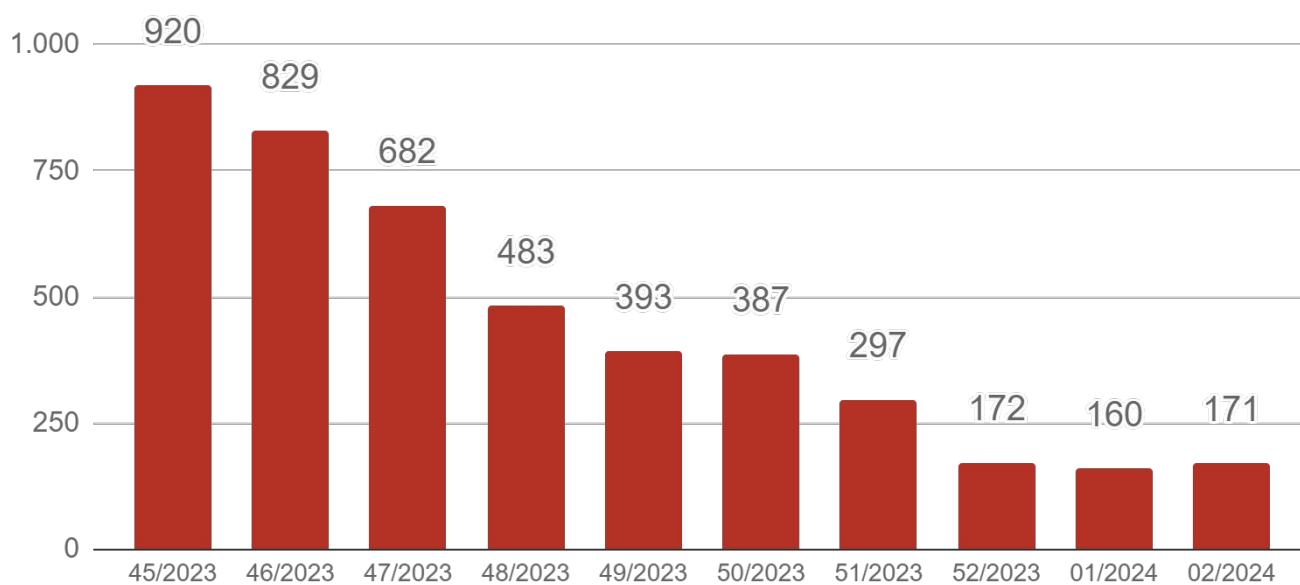
2024	
Casos confirmados	971
Incidência (por 100 mil habitantes)	35,2
Óbitos	4
Letalidade	0,4%
Mortalidade (por 100 mil habitantes)	0,1

Fonte: SES / MS

*Dados sujeitos a alterações pelos municípios.

▶ Evolução dos Casos Confirmados e Óbitos

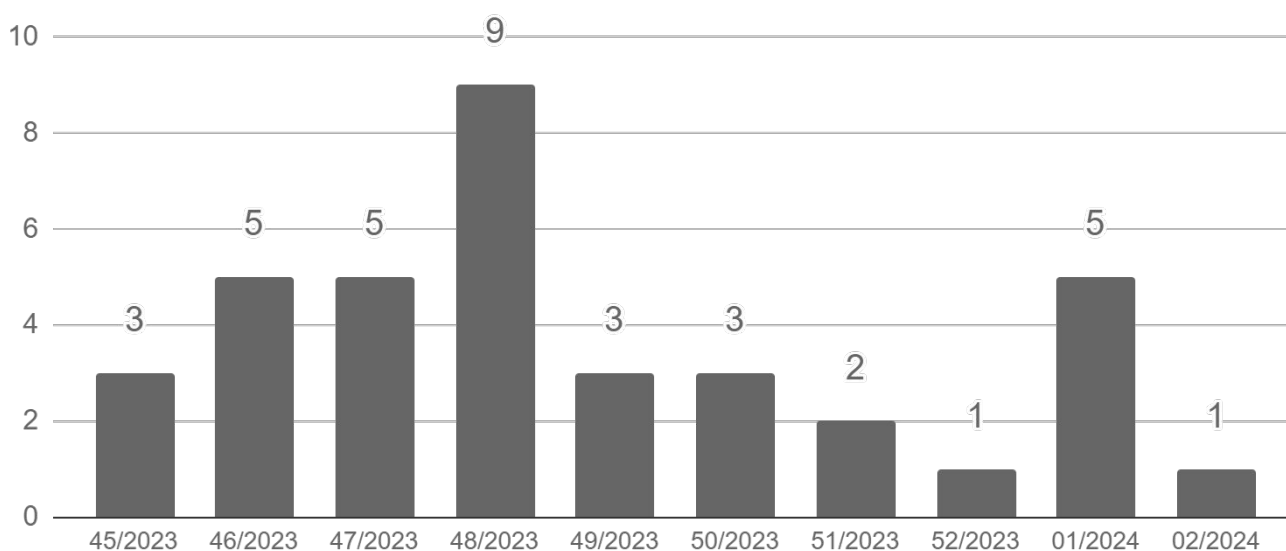
▶ Casos confirmados por semana epidemiológica de notificação



Fonte: SES / MS

*Dados sujeitos a alterações pelos municípios.

▶ Óbitos por semana epidemiológica de ocorrência



Fonte: SES / MS

*Dados sujeitos a alterações pelos municípios.

► Casos Confirmados Novos

Município	SE 01/2024	SE 02/2024	Casos novos
Naviraí	13.978	14.221	+243
Campo Grande	218.519	218.609	+90
Dourados	57.088	57.117	+29
Rio Verde de Mato Grosso	3.948	3.967	+19
Selvíria	1.018	1.033	+15
Antônio João	1.443	1.456	+13
Nova Alvorada do Sul	4.407	4.420	+13
Rio Negro	1.179	1.190	+11
Fátima do Sul	5.250	5.260	+10
Coxim	8.227	8.236	+9
Três Lagoas	33.701	33.710	+9
Aparecida do Taboado	7.158	7.166	+8
Bonito	5.877	5.885	+8
Jardim	5.096	5.103	+7
Ladário	4.309	4.316	+7
Maracaju	12.820	12.827	+7
Corumbá	22.811	22.817	+6
Amambai	6.772	6.777	+5
Paranaíba	8.916	8.921	+5
Sidrolândia	9.776	9.781	+5
Bela Vista	3.170	3.174	+4
Guia Lopes da Laguna	1.864	1.868	+4
Santa Rita do Pardo	1.999	2.003	+4
Deodópolis	3.955	3.958	+3
Itaporã	4.031	4.034	+3
São Gabriel do Oeste	6.147	6.150	+3
Água Clara	5.650	5.652	+2
Ivinhema	8.706	8.708	+2
Laguna Carapã	1.386	1.388	+2
Mundo Novo	5.179	5.181	+2
Sonora	3.244	3.246	+2
Corguinho	570	571	+1

► Casos Confirmados Novos (cont.)

Município	SE 01/2024	SE 02/2024	Casos novos
Dois Irmãos do Buriti	1.871	1.872	+1
Itaquiraí	3.558	3.559	+1
Nova Andradina	8.679	8.680	+1
Paraíso das Águas	1.339	1.340	+1
Ponta Porã	16.478	16.479	+1
Rochedo	871	872	+1
Terenos	3.321	3.322	+1
Mato Grosso do Sul	622.899	623.457	+558

▶ Últimos Óbitos por COVID-19

	Município de Residência	Sexo	Idade	Data de Notificação	Data do Óbito	Comorbidades
11.179	Maracaju	M	83	14/01/2024	13/01/2024	Diabetes, Doença cardiovascular crônica
11.180	Campo Grande	F	94	08/01/2024	01/01/2024	Outra Pneumopatia Crônica
11.181	Paranaíba	M	52	05/01/2024	05/01/2024	Doença cardiovascular crônica, Doença renal crônica
11.182	Campo Grande	M	86	26/07/2022	10/08/2022	Doença cardiovascular crônica
11.183	Campo Grande	M	96	08/01/2024	24/07/2022	Doença cardiovascular crônica, Doença respiratória crônica

► COVID-19 na Macrorregião de Campo Grande

Município	Casos confirmados	Incidência	Óbitos	Mortalidade	Letalidade
Alcinópolis	1.038	18.911	15	273,3	1,4%
Anastácio	3.745	14.781	97	382,9	2,6%
Aquidauana	8.575	17.796	183	379,8	2,1%
Bandeirantes	833	11.441	12	164,8	1,4%
Bela Vista	3.174	12.777	47	189,2	1,5%
Bodoquena	1.017	13.035	25	320,4	2,5%
Bonito	5.885	26.271	83	370,5	1,4%
Camapuã	2.143	15.671	39	285,2	1,8%
Campo Grande	218.609	23.866	4.739	517,4	2,2%
Caracol	1.017	16.280	15	240,1	1,5%
Chapadão do Sul	9.327	35.198	82	309,4	0,9%
Corguinho	571	9.272	13	211,1	2,3%
Costa Rica	7.577	35.314	86	400,8	1,1%
Coxim	8.236	24.551	131	390,5	1,6%
Dois Irmãos do Buriti	1.872	16.212	33	285,8	1,8%
Figueirão	553	18.037	7	228,3	1,3%
Guia Lopes da Laguna	1.868	19.151	41	420,3	2,2%
Jaraguari	670	9.126	11	149,8	1,6%
Jardim	5.103	19.348	94	356,4	1,8%
Maracaju	12.827	26.208	126	257,4	1,0%
Miranda	4.579	16.110	108	380,0	2,4%
Nioaque	2.154	15.615	29	210,2	1,3%
Nova Alvorada do Sul	4.420	19.245	50	217,7	1,1%
Paraíso das Águas	1.340	23.300	17	295,6	1,3%
Pedro Gomes	1.442	19.054	22	290,7	1,5%
Porto Murtinho	2.352	13.471	41	234,8	1,7%
Ribas do Rio Pardo	5.693	22.493	73	288,4	1,3%
Rio Negro	1.190	25.011	12	252,2	1,0%
Rio Verde de Mato Grosso	3.967	19.810	86	429,5	2,2%
Rochedo	872	17.031	13	253,9	1,5%
São Gabriel do Oeste	6.150	22.234	99	357,9	1,6%
Sidrolândia	9.781	16.089	178	292,8	1,8%
Sonora	3.246	16.103	44	218,3	1,4%
Terenos	3.322	14.621	85	374,1	2,6%

Fonte: SES / MS

*Dados sujeitos a alterações pelos municípios.

► COVID-19 na Macrorregião de Dourados

Município	Casos confirmados	Incidência	Óbitos	Mortalidade	Letalidade
Amambai	6.777	16.839	103	255,9	1,5%
Anaurilândia	1.536	16.849	19	208,4	1,2%
Angélica	2.450	22.110	26	234,6	1,1%
Antônio João	1.456	16.032	21	231,2	1,4%
Aral Moreira	589	4.708	23	183,8	3,9%
Batayporã	1.979	17.409	36	316,7	1,8%
Caarapó	7.164	23.106	68	219,3	0,9%
Coronel Sapucaia	1.866	12.078	47	304,2	2,5%
Deodópolis	3.958	30.346	48	368,0	1,2%
Douradina	1.495	24.813	15	249,0	1,0%
Dourados	57.117	25.052	773	339,0	1,4%
Eldorado	2.074	16.663	56	449,9	2,7%
Fátima do Sul	5.260	27.464	81	422,9	1,5%
Glória de Dourados	2.380	23.958	31	312,1	1,3%
Iguatemi	1.546	9.500	19	116,8	1,2%
Itaporã	4.034	15.833	56	219,8	1,4%
Itaquiraí	3.559	16.474	55	254,6	1,5%
Ivinhema	8.708	37.410	84	360,9	1,0%
Japorã	231	2.465	12	128,0	5,2%
Jateí	558	13.898	8	199,3	1,4%
Juti	1.099	16.018	14	204,1	1,3%
Laguna Carapã	1.388	18.517	14	186,8	1,0%
Mundo Novo	5.181	27.888	49	263,8	0,9%
Naviraí	14.221	25.177	281	497,5	2,0%
Nova Andradina	8.680	15.484	126	224,8	1,5%
Novo Horizonte do Sul	837	23.538	14	393,7	1,7%
Paranhos	1.247	8.555	25	171,5	2,0%
Ponta Porã	16.479	17.288	407	427,0	2,5%
Rio Brillhante	7.667	19.738	96	247,1	1,3%
Sete Quedas	1.784	16.594	26	241,8	1,5%
Tacuru	1.607	13.624	19	161,1	1,2%
Taquarussu	596	16.611	8	223,0	1,3%
Vicentina	2.016	32.968	34	556,0	1,7%

Fonte: SES / MS

*Dados sujeitos a alterações pelos municípios.

► COVID-19 na Macrorregião de Três Lagoas

Município	Casos confirmados	Incidência	Óbitos	Mortalidade	Letalidade
Água Clara	5.652	35.270	72	449,3	1,3%
Aparecida do Taboado	7.166	27.158	76	288,0	1,1%
Bataguassu	4.619	19.555	59	249,8	1,3%
Brasilândia	2.521	21.301	28	236,6	1,1%
Cassilândia	5.918	26.823	114	516,7	1,9%
Inocência	2.094	27.676	13	171,8	0,6%
Paranaíba	8.921	21.040	185	436,3	2,1%
Santa Rita do Pardo	2.003	25.201	15	188,7	0,7%
Selvíria	1.033	15.759	21	320,4	2,0%
Três Lagoas	33.710	26.938	567	453,1	1,7%

Fonte: SES / MS

*Dados sujeitos a alterações pelos municípios.

► COVID-19 na Macrorregião de Corumbá

Município	Casos confirmados	Incidência	Óbitos	Mortalidade	Letalidade
Corumbá	22.817	20.251	529	469,5	2,3%
Ladário	4.316	17.953	74	307,8	1,7%

Fonte: SES / MS

*Dados sujeitos a alterações pelos municípios.

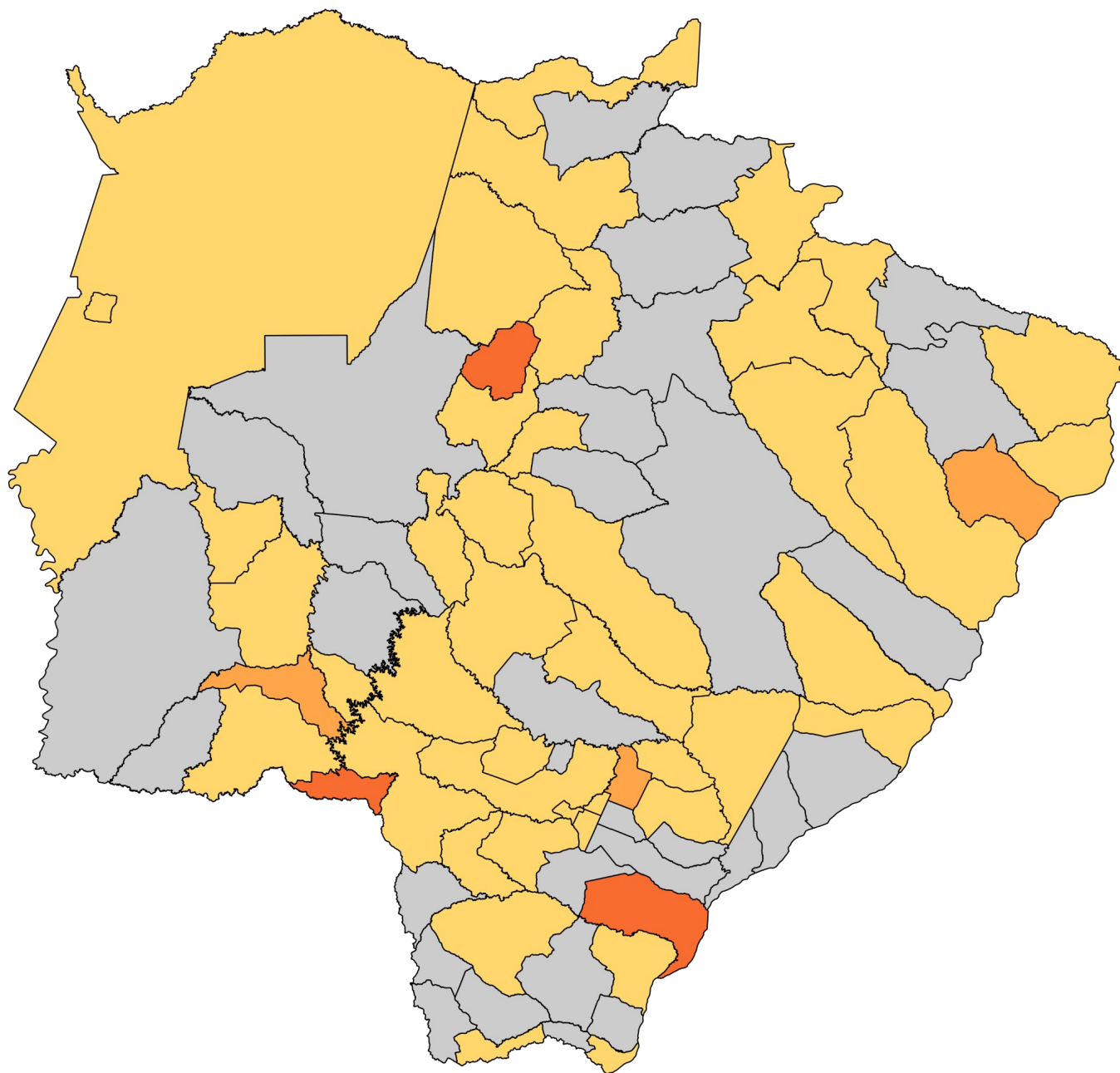
► Metodologia de cálculo

$$\text{Taxa de incidência} = \frac{\text{casos confirmados}}{\text{população}} \times 100 \text{ mil habitantes}$$

$$\text{Taxa de mortalidade} = \frac{\text{óbitos}}{\text{população}} \times 100 \text{ mil habitantes}$$

$$\text{Letalidade \%} = \frac{\text{óbitos}}{\text{casos confirmados}}$$

► Distribuição Espacial por Incidência (14 Dias)

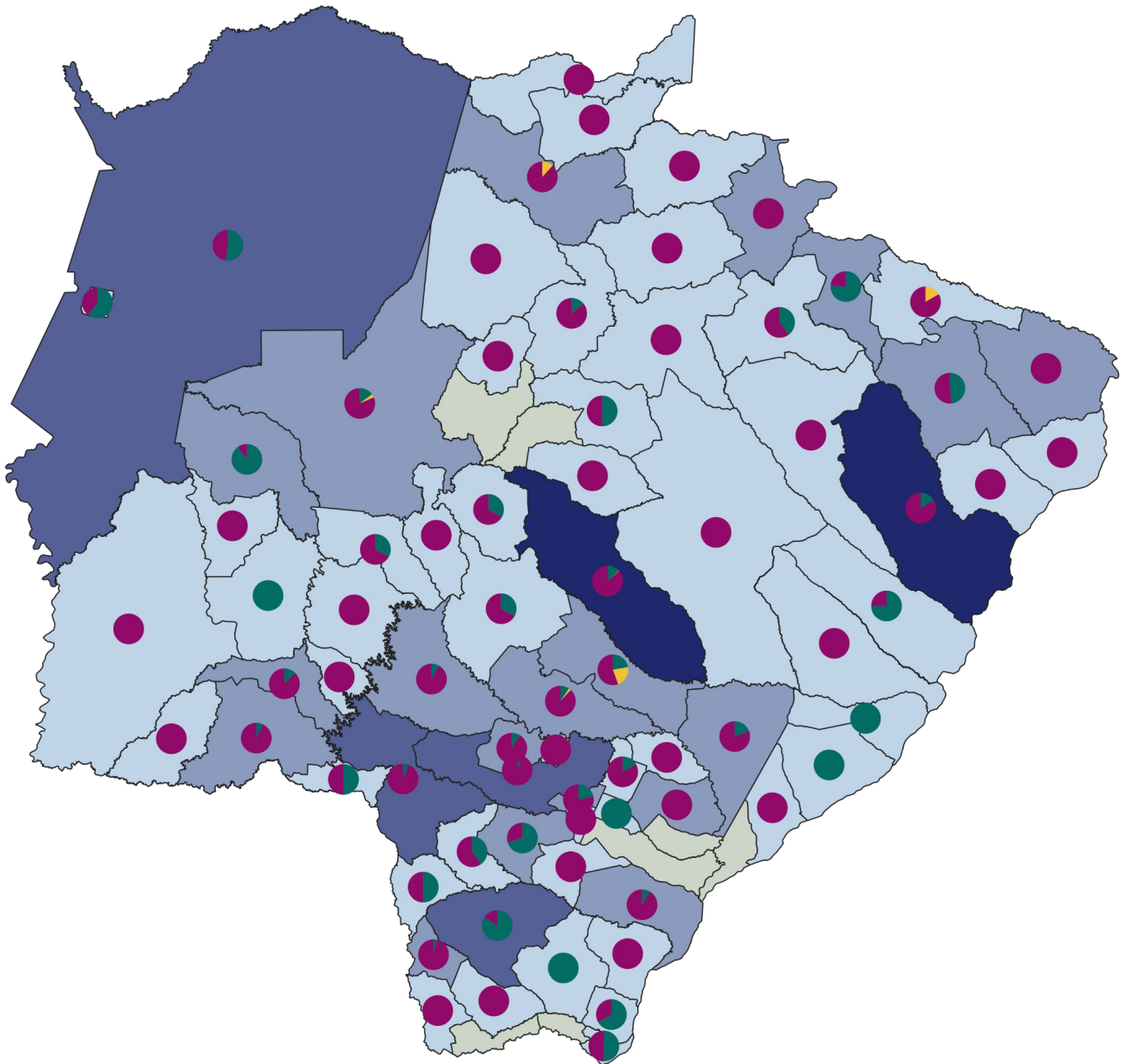


Fonte: SES / MS, IBGE (Censo 2022)
*Dados sujeitos a alterações pelos municípios.

Casos por 100 mil habitantes


Sem casos confirmados (32)	200 a 499 (0)
1 a 99 (41)	500 a 999 (0)
100 a 199 (6)	1.000 ou mais (0)

Mapeamento Genômico de Mato Grosso do Sul

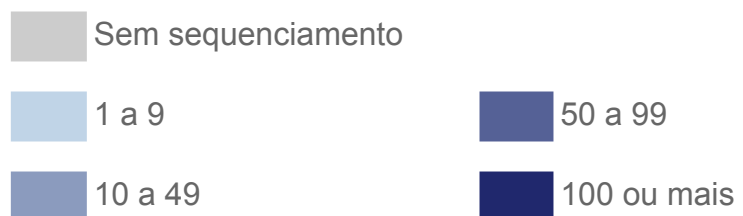


Fonte: LACEN / SES / MS
*Dados atualizados até 16/01/2024

Variante



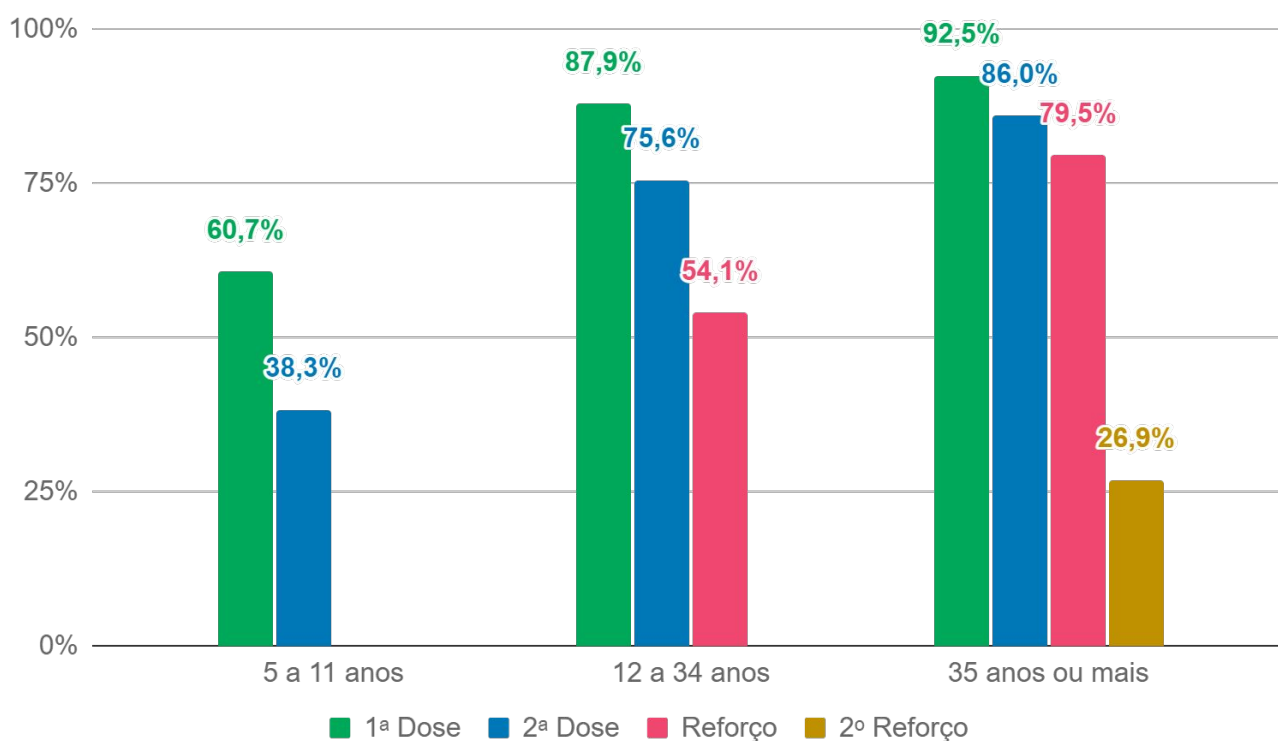
Sequenciamentos por município



Imunização

Distribuição de doses aplicadas

Faixa etária	Público-alvo	1ª Dose	2ª Dose	Reforço	2º Reforço
5 a 11 anos	301.008	182.768 (60,7%)	115.204 (38,3%)	-	-
	Em atraso	118.240 (39,3%)	67.564 (22,4%)	-	-
12 a 34 anos	1.002.904	881.111 (87,9%)	757.757 (75,6%)	542.326 (54,1%)	-
	Em atraso	121.793 (12,1%)	123.354 (12,3%)	215.431 (21,5%)	-
35 anos ou mais	1.316.026	1.216.760 (92,5%)	1.131.719 (86%)	1.046.598 (79,5%)	353.974 (26,9%)
	Em atraso	99.266 (7,5%)	85.041 (6,5%)	85.121 (6,5%)	692.624 (52,6%)



Fonte: SES / MS

*Dados sujeitos a alterações pelos municípios.

Plantão CIEVS Estadual

DISQUE-NOTIFICA

0800-647-1650 (expediente)

(67) 3318-1823 (expediente)

(67) 98477-3435 (ligações, SMS, WhatsApp - 24 horas)

E-NOTIFICA

cievs@saude.ms.gov.br (expediente)

cievs.ms@hotmail.com (24 horas)

ENDEREÇO

Avenida do Poeta Manoel de Barros, Bloco VII
CEP: 79.031-902 - Campo Grande / MS

Visite o painel interativo COVID-19 de Mato Grosso do Sul

<http://mais.saude.ms.gov.br/>

Governador do Estado de Mato Grosso do Sul	Eduardo Correa Riedel
Secretário de Estado de Saúde	Maurício Simões Corrêa
Secretária de Estado de Saúde Adjunta	Crhistine Cavalheiro Maymone Gonçalves
Superintendente de Vigilância em Saúde	Larissa Domingues Castilho de Arruda
Coordenadora de Emergências em Saúde Pública	Karine Ferreira Barbosa
Coordenadora Estadual Imunização	Ana Paula Rezende de Oliveira Goldfinger
Gerente de Influenza e Doenças Respiratórias	Lívia de Mello Almeida Maziero
Elaboração	Daniel Henrique Tsuha Frederico Jorge Pontes de Moraes Grazielli Rocha Romera Lívia de Mello Maziero Naira Rocha Chaves Thiago Pereira Sampaio Valdir Castanho Escandolhero Viviane Campos Ametlla